

第1章

市の概要

1. 市の概要

(1) 位置と地勢

東松島市は、宮城県東部に位置し、仙台市から北東に約 30 km の距離にあり、東に石巻市、西に松島町、北に美里町と接し、南側は太平洋に面しています。

面積は 101.86 ㎢ で、気候は年間平均気温が約 13℃、年間降水量約 1,000 mm で降雪も少なく、東北地方では比較的温暖で、風雨の少ない地域です。

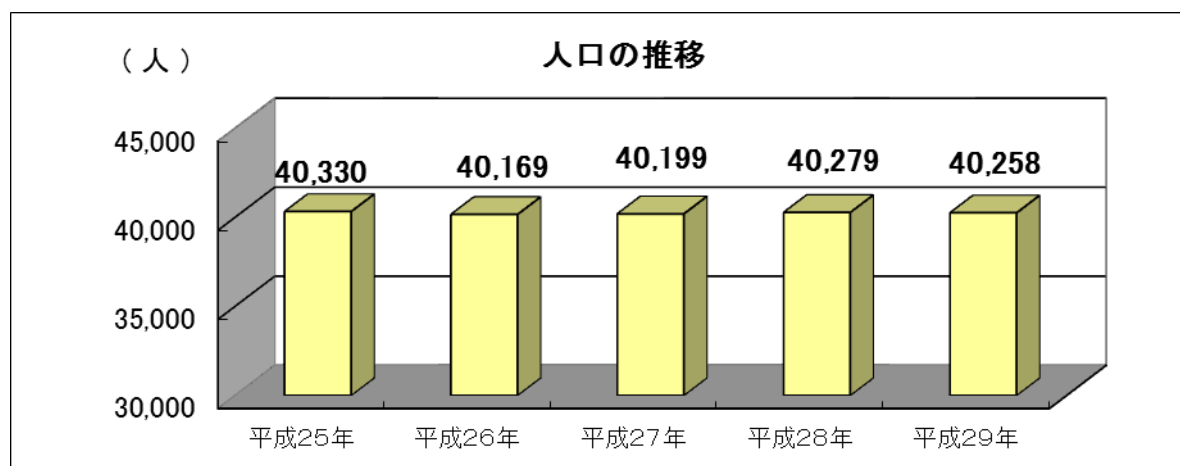
市域の東部は、肥沃な田園が広がる平坦な地形、中央部には四方を一望できる桜の名所「滝山」を中心とする丘陵地。

西部は、一級河川鳴瀬川・吉田川が太平洋に注ぐとともに、南西部には風光明媚な日本三景「特別名勝松島」を有し、変化に富んだ美しい自然景観を有する市です。



(2) 人口・世帯数

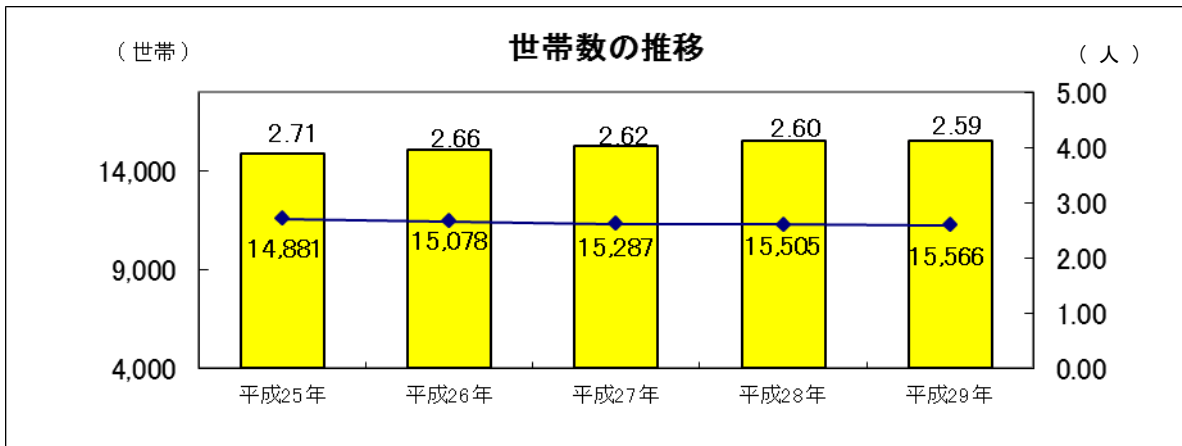
本市の人口は、40,258 人（平成 29 年 10 月 1 日現在の住民基本台帳人口）で前年同期と比較し 21 人の減となりました。平成 22 年に 43,000 人あった人口は、東日本大震災のあった平成 23 年では 40,762 人に減少し、それ以降は 40,000 人台で推移しています。



年	平成 25 年	平成 26 年	平成 27 年	平成 28 年	平成 29 年
総人口	40,330	40,169	40,199	40,279	40,258

資料：市住民基本台帳

本市の世帯数は、15,566世帯（平成29年10月1日現在）で、前年同期より61世帯の増加となっています。人口が減少し世帯数が増加していることは、全体として大家族から核家族へという世帯構造の変化の表われで、全国的な傾向を示しています。

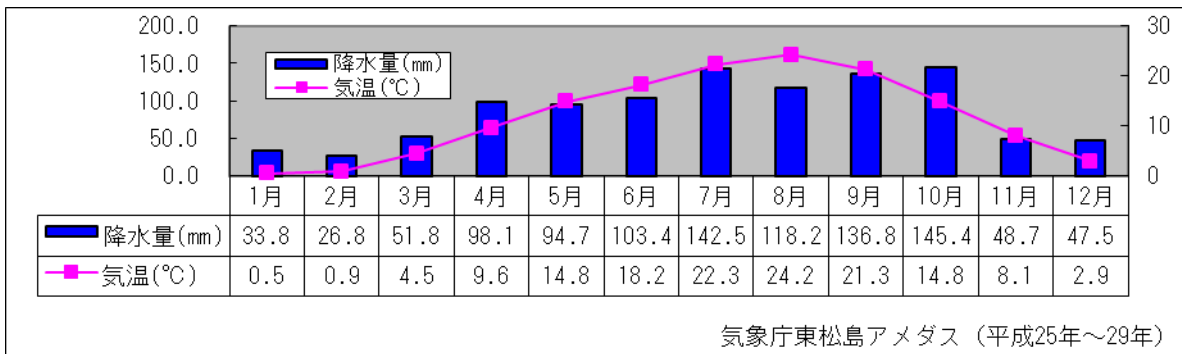


年	平成 25 年	平成 26 年	平成 27 年	平成 28 年	平成 29 年
世帯数	14,881	15,078	15,287	15,505	15,566
世帯規模(人)	2.71	2.66	2.62	2.60	2.59

(3) 気 候

平成25年から29年までの5年間の平均データでは、平均気温は概ね12℃、降水量は年間約1,100mmです。

月別推移



年度別推移

