

第1章

市の概要

1. 市の概要

(1) 位置と地勢

本市は、宮城県東部に位置し、仙台市から北東に約 30 k m の距離にあり、東に石巻市、西に松島町、北に美里町と接し、南側は太平洋に面しています。

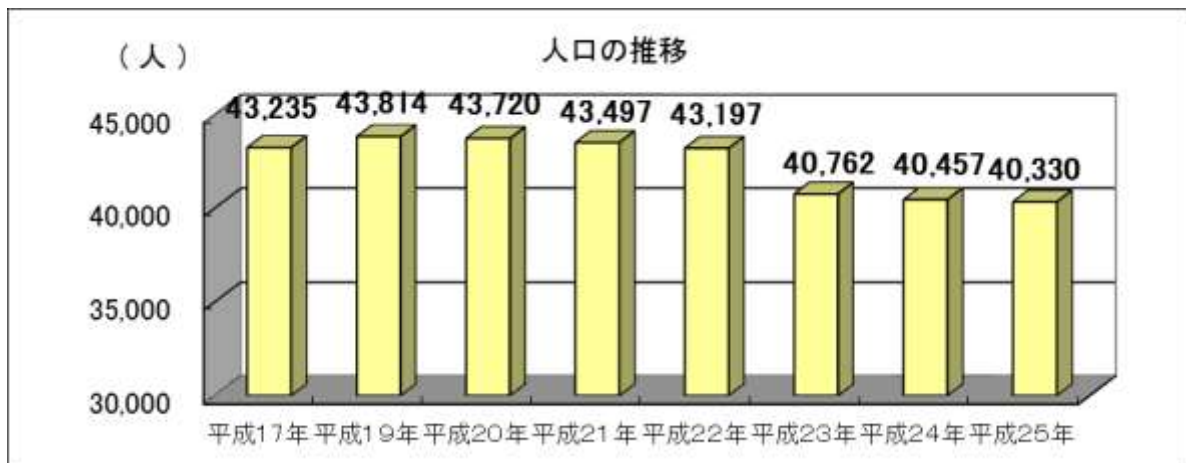
面積は 101.86 k m²で、気候は年間平均気温が約 11.6℃、年間降水量約 1,021mm、風速は最大 17.1m/sec 程度、降雪も少なく、東北地方では比較的温暖で、風雨の少ない地域があります。

市域の東部は、肥沃な田園が広がる平坦な地形、中央部には四方を一望できる桜の名所「滝山」を中心とする丘陵地。西部は、一級河川鳴瀬川・吉田川が太平洋に注ぐとともに、南西部には風光明媚な日本三景「特別名勝松島」を有し、変化に富んだ美しい自然景観を有する市です。



(2) 人口・世帯数

東松島市の人口は、平成 25 年 10 月 1 日現在の住民基本台帳で 40,330 人となっており、前年同月比較で 127 人減少しています。全国的に人口が減少傾向にある中、本市においては、平成 19 年までは、順調に増加を続けてきたものの以後、微減に転じ平成 23 年 3 月 11 日の東日本大震災後は大幅な減少となりました。平成 25 年度においても減少傾向は続いております。

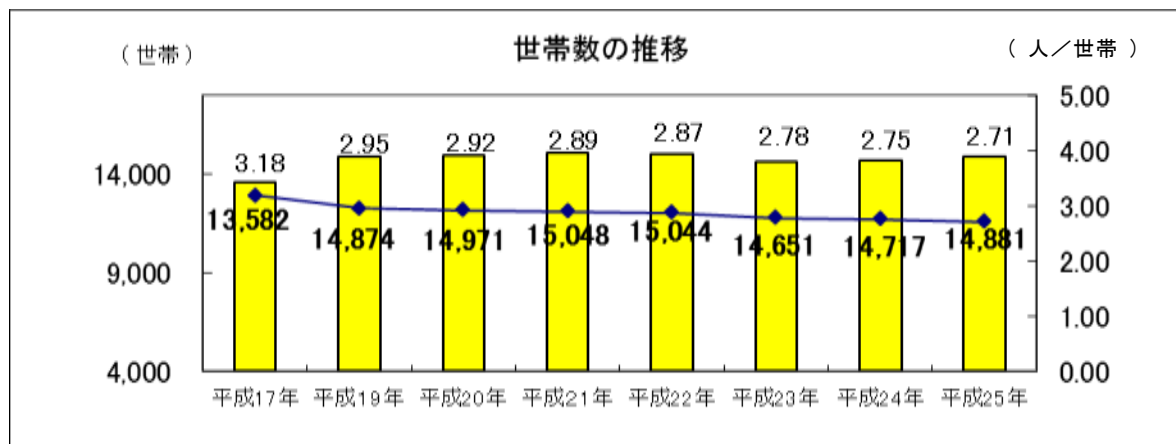


年	平成 17 年	平成 19 年	平成 20 年	平成 21 年	平成 22 年	平成 23 年	平成 24 年	平成 25 年
人口	43,235	43,814	43,720	43,497	43,197	40,762	40,457	40,330

資料：国勢調査・市資料

世帯数については、平成 25 年は 164 世帯の増加となり、人口減で世帯数は増であることは 全体として大家族から核家族へという世帯構造の変化の表われで、全国的な傾向を示して います。

このことは、世帯当たりの人数の変化にも現れており、平成 17 年には 3.18 人であった 1 世帯あたりの人数が、平成 25 年には 2.71 人まで減少しています。

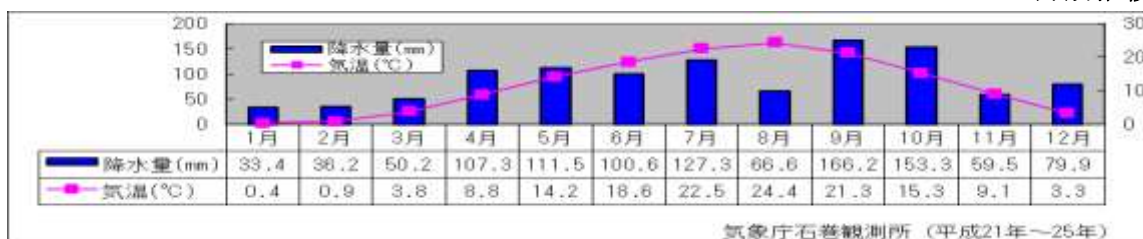


年	平成 17 年	平成 19 年	平成 20 年	平成 21 年	平成 22 年	平成 23 年	平成 24 年	平成 25 年
世帯数	13,582	14,874	14,971	15,048	15,044	14,651	14,717	14,881
世帯規模	3.18	2.95	2.92	2.89	2.87	2.78	2.75	2.71

(3) 気 候

平成 21 年から 25 年までの 5 年間の平均データでは、平均気温は概ね 12℃、降水量は 年間約 1,100mm となっております。

月別推移



年度別推移

