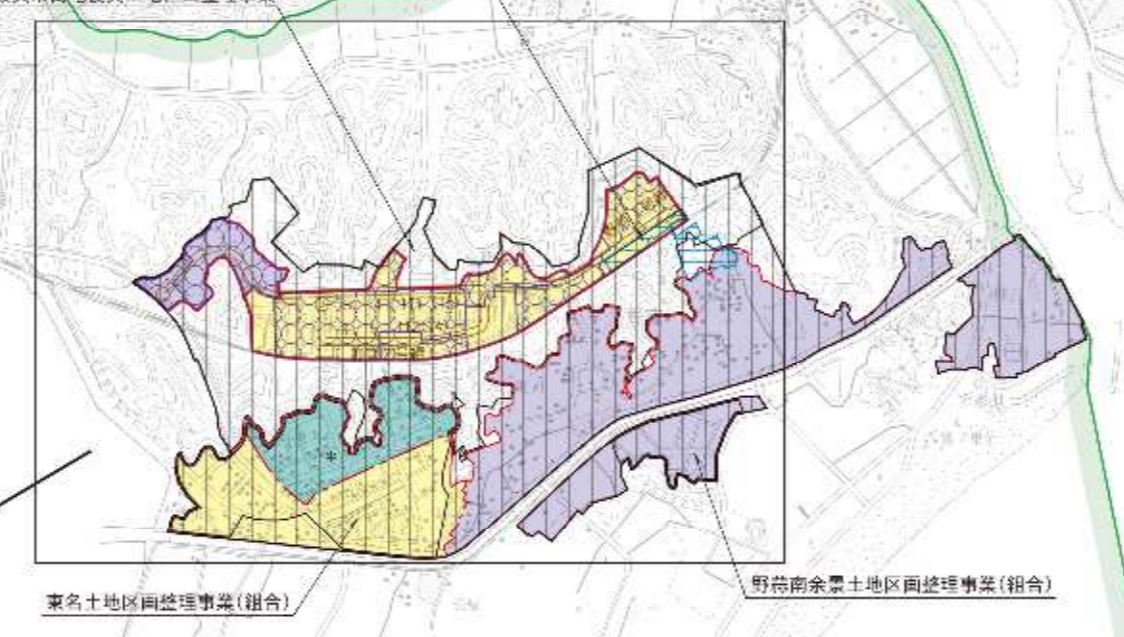
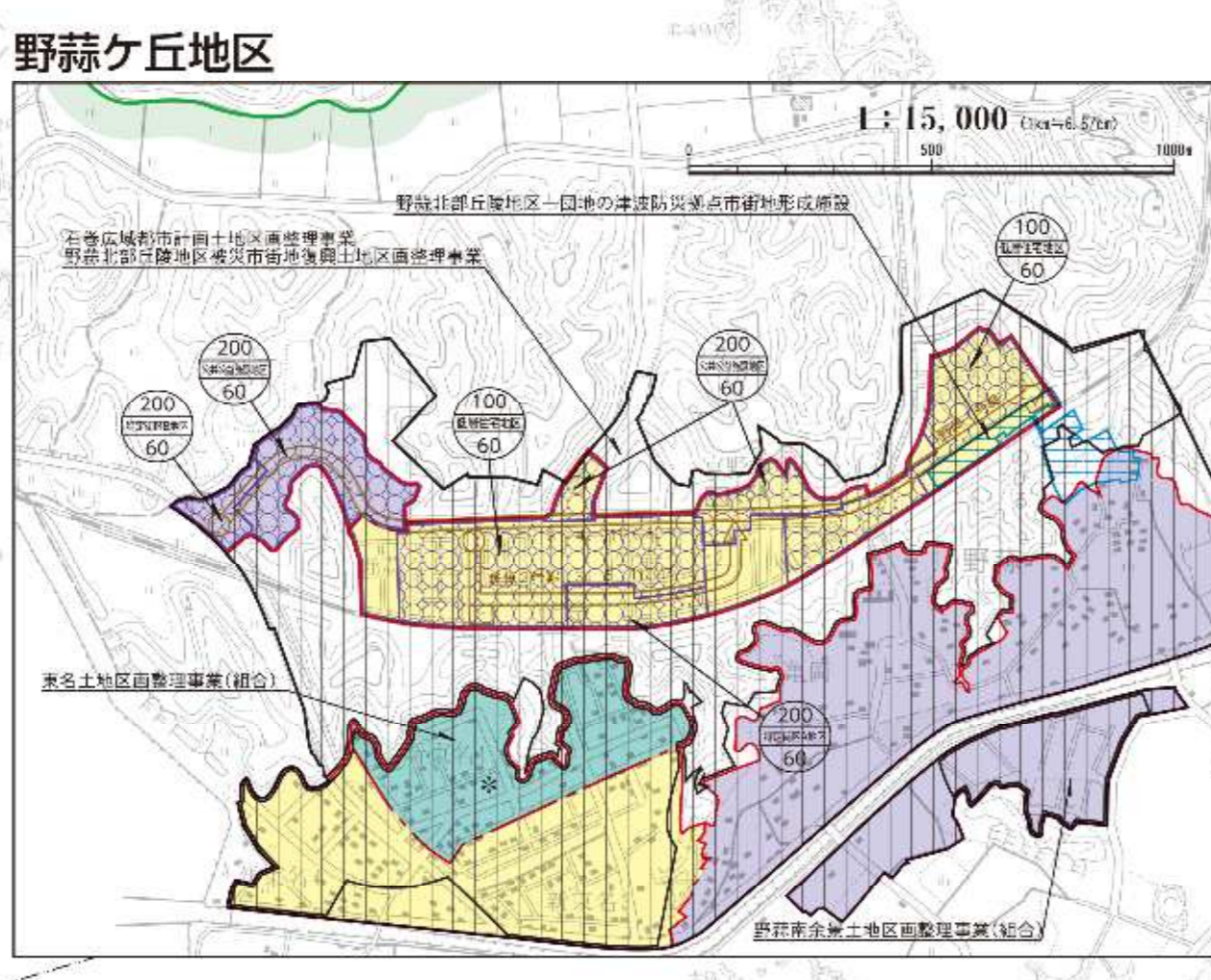
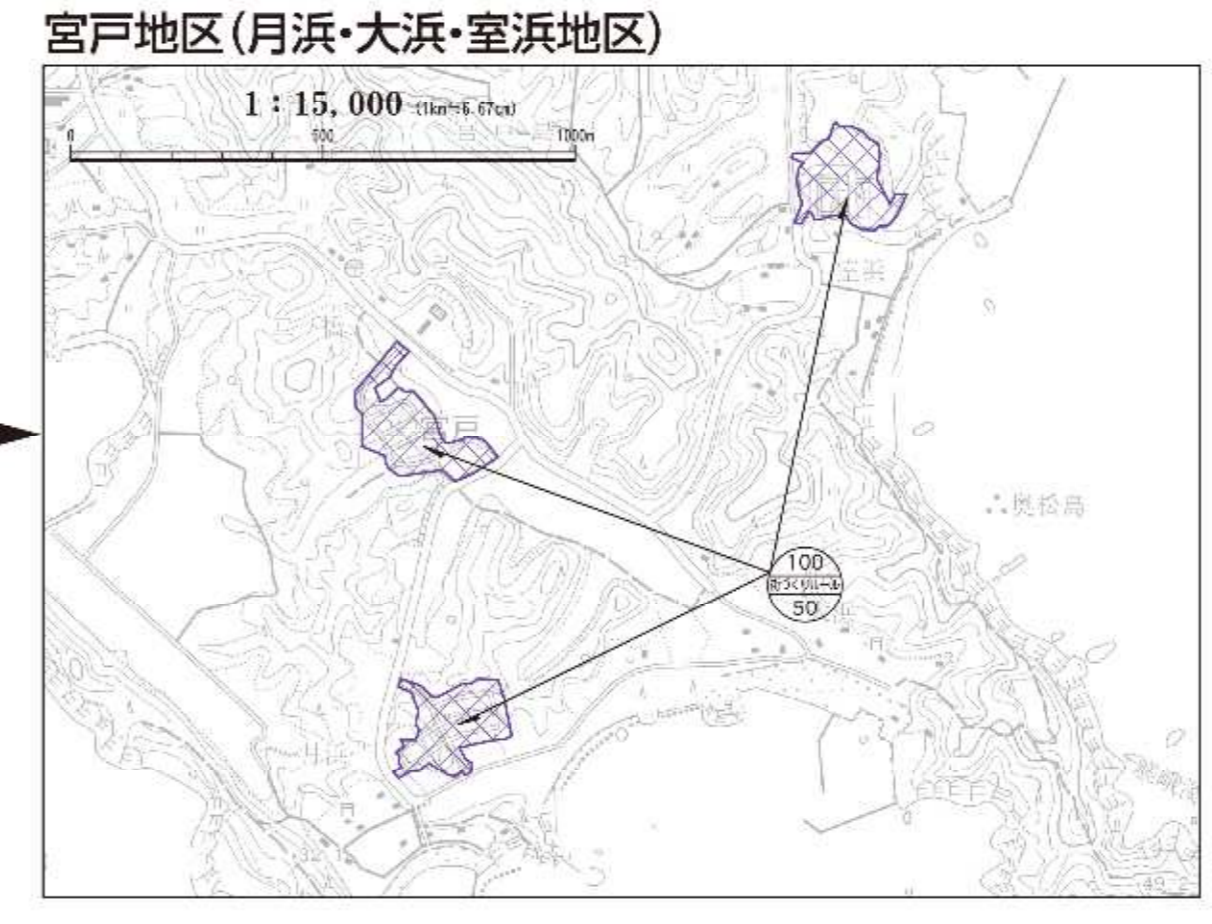
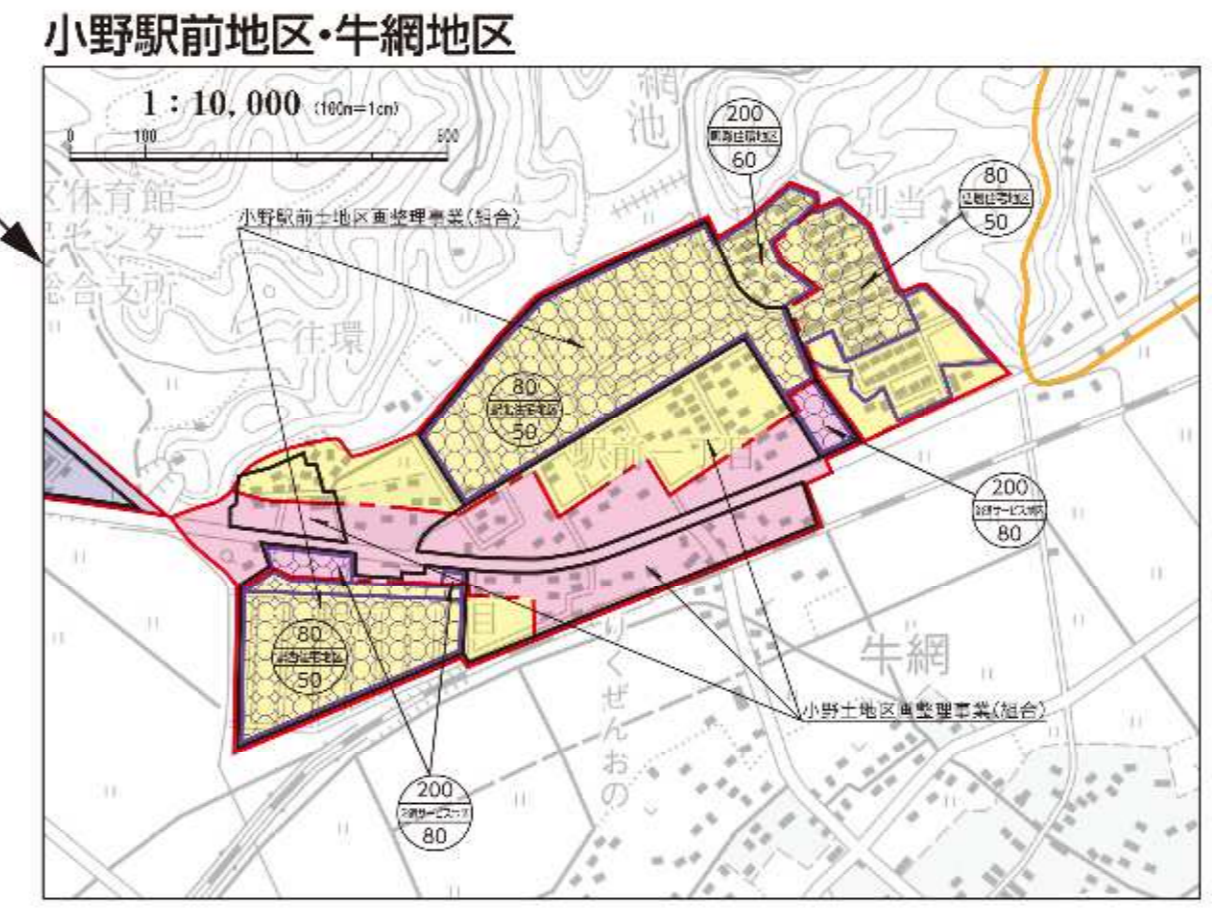
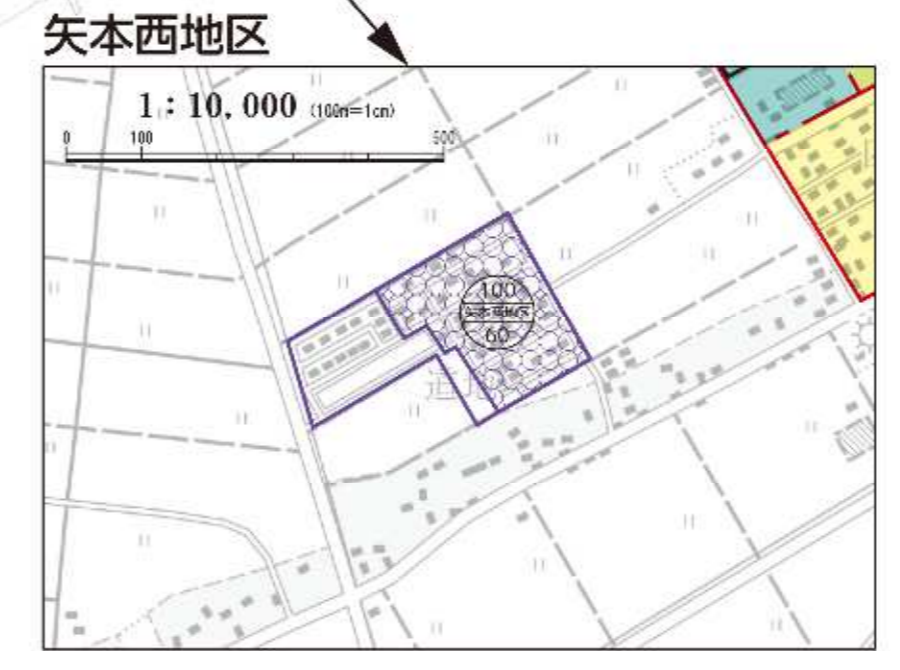
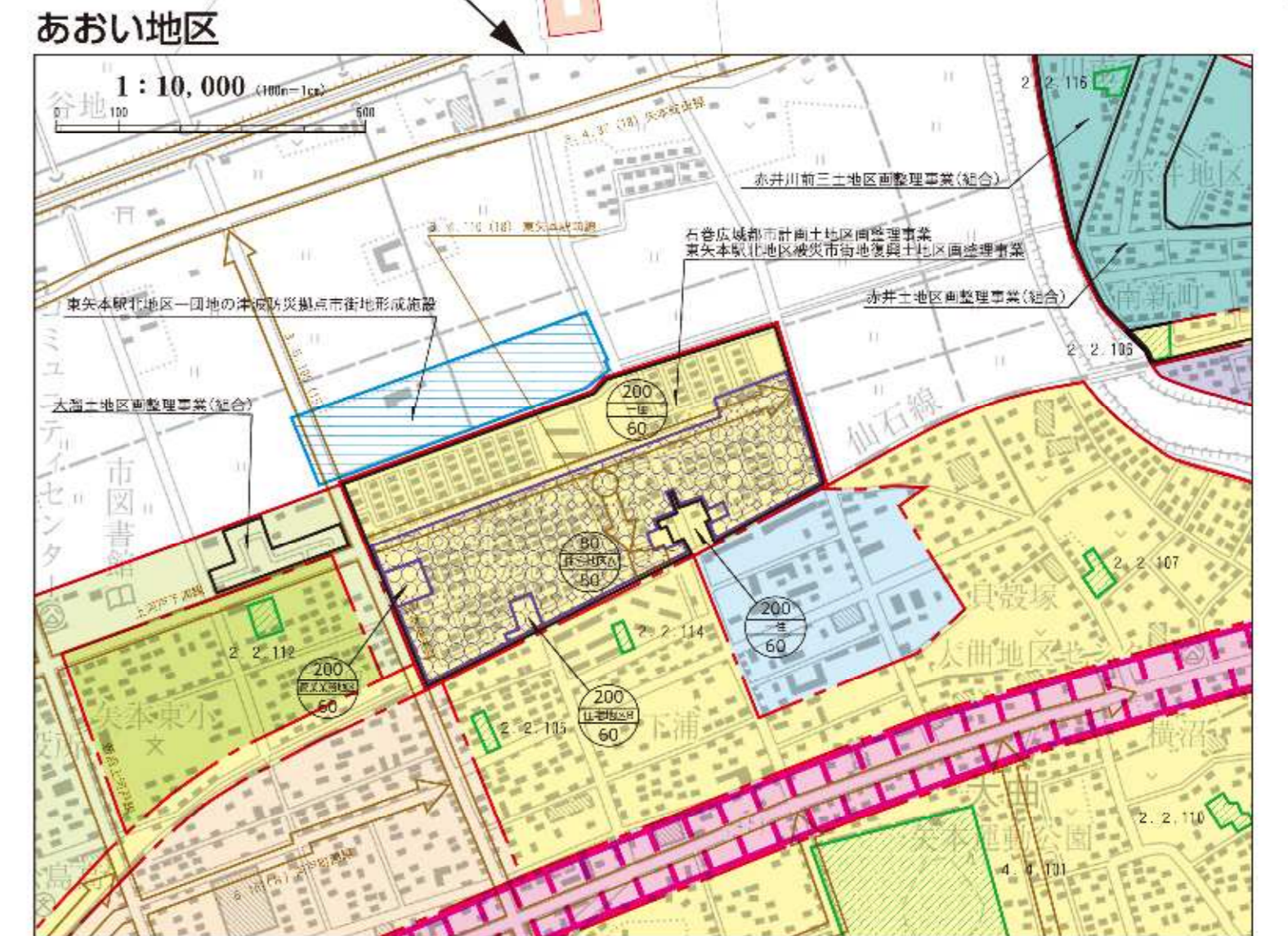
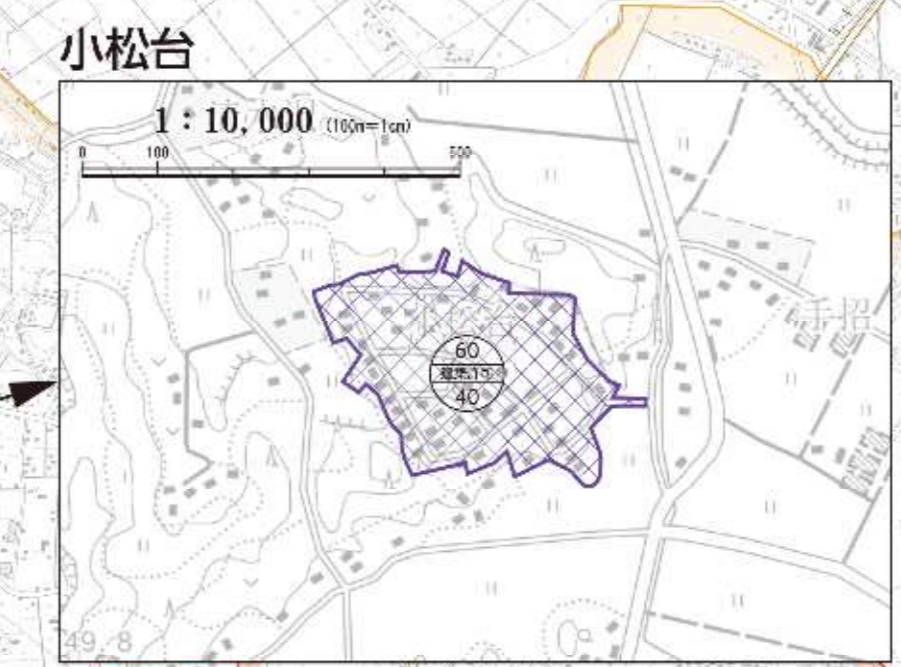


令和元年9月作成

この図面の作成にあたっては、国土交通省の公表する、国土地理院の地形図、建設省「GMAP」等を利用し、作成された。

東松島市用途図



凡 例	
	都市計画区域
	市街化区域
	東松島市都市計画以外市街化区域
	地区計画区域
	地区整備計画適用地区
	街づくりルール等適用地区
	第1種低層住居専用地域
	第1種中高層住居専用地域
	第2種中高層住居専用地域
	第1種住居地域
	第2種住居地域
	近隣商業地域
	商業地域
	準工業地域
	工業地域
	工業専用地域
	臨港地域
	第1種特別工業地区
	第2種特別工業地区
	第3種特別工業地区
	第1種特別商業地区
	第2種特別商業地区
	土地区画整理事業施行地区
	被災市街地復興推進地域
	都市計画道路
	公園
	緑地
	特別名勝松島(文化財保護法)

宮城県東松島市