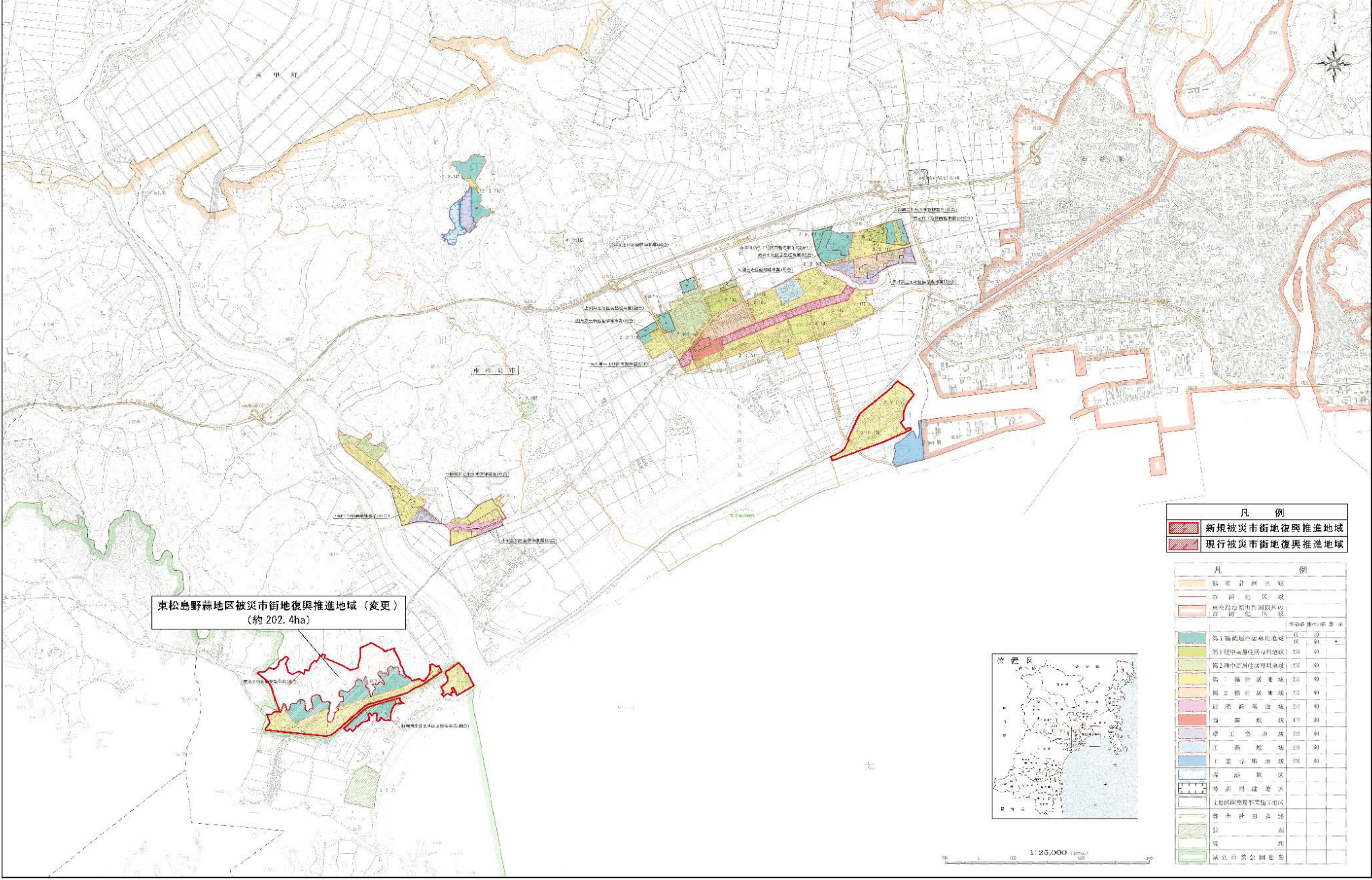


# 石巻広域都市計画 被災市街地復興推進地域 総括図



東松島野蒜地区被災市街地復興推進地域(変更)  
(約202.4ha)

凡 例	
<span style="display: inline-block; width: 15px; height: 10px; background-color: #f08080; border: 1px solid black;"></span>	新規被災市街地復興推進地域
<span style="display: inline-block; width: 15px; height: 10px; background-color: #d2b48c; border: 1px solid black;"></span>	現行被災市街地復興推進地域

凡 例	
<span style="display: inline-block; width: 15px; height: 10px; background-color: #f0e68c; border: 1px solid black;"></span>	都市計画区域
<span style="display: inline-block; width: 15px; height: 10px; background-color: #f0e68c; border: 1px solid black;"></span>	市界
<span style="display: inline-block; width: 15px; height: 10px; background-color: #f0e68c; border: 1px solid black;"></span>	河川
<span style="display: inline-block; width: 15px; height: 10px; background-color: #f0e68c; border: 1px solid black;"></span>	海岸線
<span style="display: inline-block; width: 15px; height: 10px; background-color: #f0e68c; border: 1px solid black;"></span>	第一種低層住居専用地域
<span style="display: inline-block; width: 15px; height: 10px; background-color: #f0e68c; border: 1px solid black;"></span>	第二種中層住居専用地域
<span style="display: inline-block; width: 15px; height: 10px; background-color: #f0e68c; border: 1px solid black;"></span>	第三種中層住居専用地域
<span style="display: inline-block; width: 15px; height: 10px; background-color: #f0e68c; border: 1px solid black;"></span>	第一種住居地域
<span style="display: inline-block; width: 15px; height: 10px; background-color: #f0e68c; border: 1px solid black;"></span>	第二種住居地域
<span style="display: inline-block; width: 15px; height: 10px; background-color: #f0e68c; border: 1px solid black;"></span>	近隣商業地域
<span style="display: inline-block; width: 15px; height: 10px; background-color: #f0e68c; border: 1px solid black;"></span>	商業地域
<span style="display: inline-block; width: 15px; height: 10px; background-color: #f0e68c; border: 1px solid black;"></span>	工業専用地域
<span style="display: inline-block; width: 15px; height: 10px; background-color: #f0e68c; border: 1px solid black;"></span>	工業用地
<span style="display: inline-block; width: 15px; height: 10px; background-color: #f0e68c; border: 1px solid black;"></span>	臨海地区
<span style="display: inline-block; width: 15px; height: 10px; background-color: #f0e68c; border: 1px solid black;"></span>	特別用途地区
<span style="display: inline-block; width: 15px; height: 10px; background-color: #f0e68c; border: 1px solid black;"></span>	国土利用計画指定地区
<span style="display: inline-block; width: 15px; height: 10px; background-color: #f0e68c; border: 1px solid black;"></span>	都市計画道路
<span style="display: inline-block; width: 15px; height: 10px; background-color: #f0e68c; border: 1px solid black;"></span>	公園
<span style="display: inline-block; width: 15px; height: 10px; background-color: #f0e68c; border: 1px solid black;"></span>	緑地
<span style="display: inline-block; width: 15px; height: 10px; background-color: #f0e68c; border: 1px solid black;"></span>	防災公園

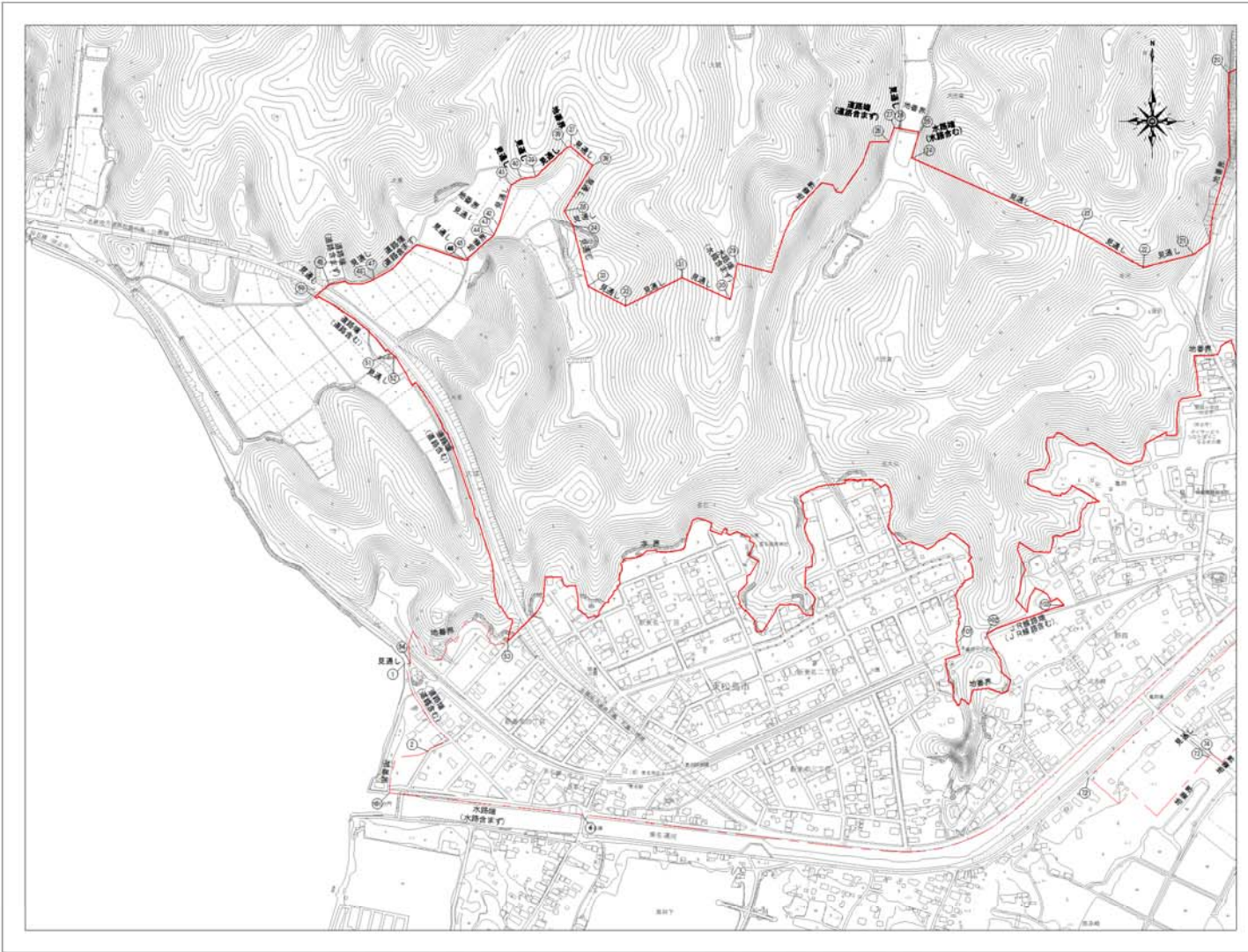


1:25,000


# 石巻広域都市計画 東松島野蒜地区被災市街地復興推進地域 計画図

番号	境界の説明
93～101	字界
101～102	地番界
102～103	JR線路端(JR線路含む)
103～104	地番界
104～105	道路端(道路含む)
105～106	地番界
106～107	見通し
107～12	道路端(道路含まず)

測点NO.	X座標	Y座標
13	25559.515	-179847.757
14	25495.925	-179737.508
15	25493.090	-179895.710
17	25344.562	-179740.344
18	25328.921	-179716.768
19	25158.007	-179611.544
20	27989.657	-179594.726
22	27849.071	-180016.587
23	27742.157	-179958.544
24	27486.657	-179833.888
30	27161.545	-180010.046
31	27087.500	-180033.162
32	26994.785	-180080.636
33	26932.304	-180047.758
34	26907.507	-179947.607
35	26893.006	-179921.495
36	26939.593	-179846.275
37	26903.465	-179815.097
38	26897.615	-179815.697
39	26845.344	-179885.442
40	26822.073	-179868.462
41	26805.332	-179878.735
42	26794.224	-179947.282
43	26777.215	-179961.677
44	26775.855	-179964.287



凡例	
<span style="color: red;">—</span>	現行被災市街地復興推進地域
<span style="color: blue;">—</span>	新規被災市街地復興推進地域



No. 1 No. 2

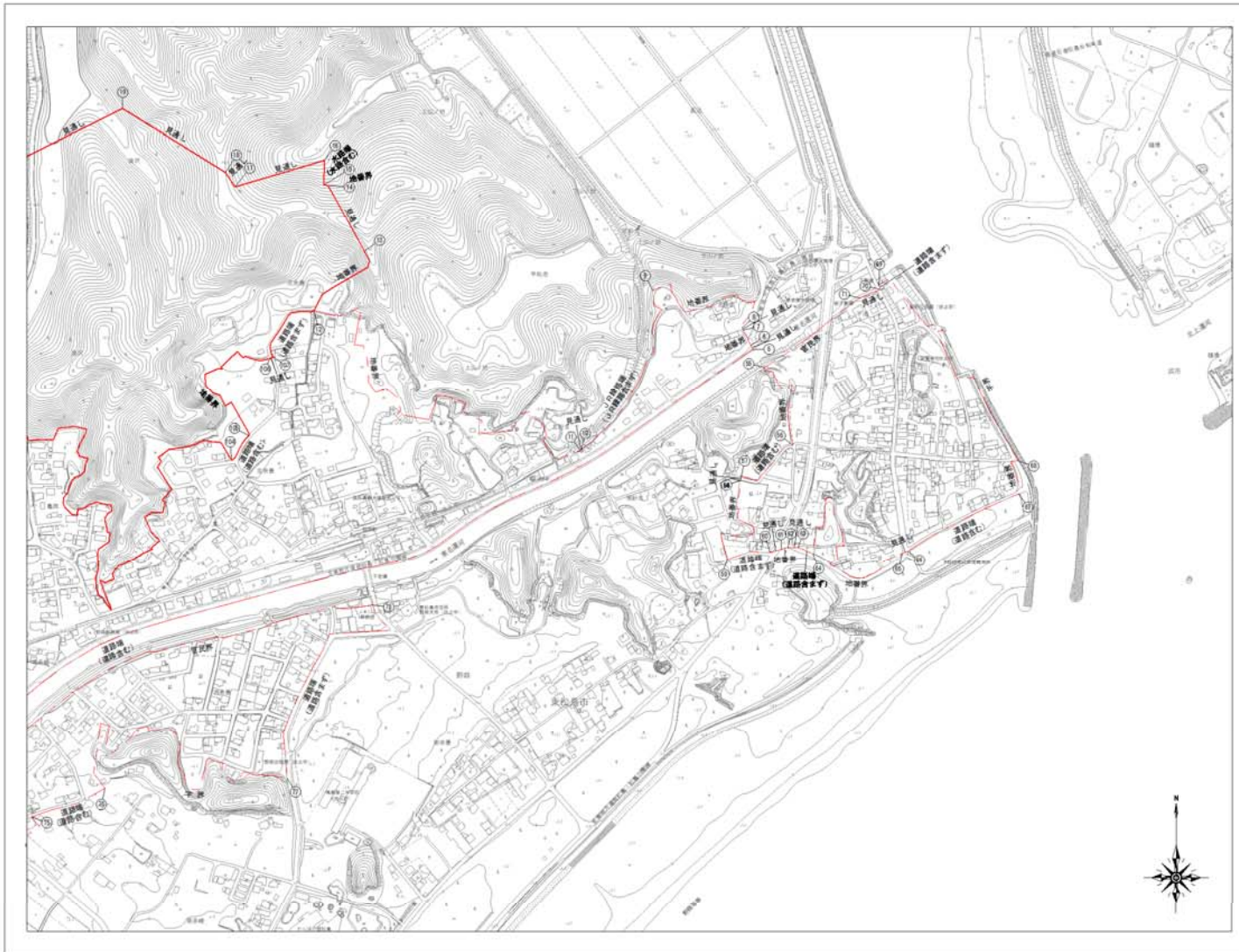
No. 1

番号	境界の説明
11～12	道路端(道路含む)
12～13	地番界
13～14	水路端(水路含まず)
14～15	道路端(道路含む)
15～16	見通し
16～17	地番界
17～18	見通し
18～19	地番界
19～20	JR線路端(JR線路含まず)
20～21	見通し
21～22	地番界
22～23	見通し
23～24	見通し
24～25	水路端(水路含む)
25～26	地番界
26～27	見通し
27～28	道路端(道路含まず)
28～29	地番界
29～30	水路端(水路含まず)
30～31	見通し
31～32	見通し
32～33	見通し
33～34	見通し
34～35	見通し
35～36	見通し
36～37	見通し
37～38	地番界
38～39	見通し
39～40	見通し
40～41	見通し
41～42	見通し
42～43	地番界
43～44	見通し
44～45	地番界
45～46	見通し
46～47	道路端(道路含まず)
47～48	見通し
48～49	道路端(道路含まず)
49～50	見通し
50～51	道路端(道路含む)
51～52	見通し
52～53	道路端(道路含む)
53～54	地番界
54～1	見通し
55～56	地番界
56～57	道路端(道路含む)
57～58	見通し
58～59	地番界
59～60	道路端(道路含まず)
60～61	見通し
61～62	地番界
62～63	見通し
63～64	道路端(道路含まず)
64～65	地番界
65～66	見通し
66～67	道路端(道路含む)
67～68	地番界
68～69	字界
69～70	道路端(道路含まず)
70～71	見通し
71～72	官民界
72～73	地番界
73～74	見通し
74～75	地番界
75～76	道路端(道路含む)
76～77	字界
77～78	道路端(道路含まず)
78～79	官民界

# 石巻広域都市計画 東松島野蒜地区被災市街地復興推進地域 計画図

番号	境界の説明
53~101	字界
101~102	地番界
102~103	JR線路端(JR線路含む)
103~104	地番界
104~105	道路端(道路含む)
105~106	地番界
106~107	見通し
107~112	道路端(道路含まず)

測点NO.	X座標	Y座標
13	26559.515	-179847.757
14	26498.926	-179737.908
16	26493.060	-179696.710
17	26344.562	-179740.344
18	26326.921	-179716.768
19	26158.007	-179611.544
20	27889.667	-179694.726
22	27849.071	-180016.587
23	27742.157	-179956.544
24	27466.667	-179833.668
30	27167.545	-180070.046
31	27087.500	-180033.562
32	26994.785	-180080.636
33	26932.304	-180047.758
34	26907.507	-179947.607
35	26893.006	-179921.495
36	26938.593	-179846.275
37	26903.465	-179815.067
38	26897.615	-179816.697
39	26845.344	-179885.442
40	26822.073	-179868.462
41	26805.332	-179878.735
42	26784.224	-179947.282
43	26777.215	-179961.677
44	26775.855	-179964.387



凡例	
<span style="color: red;">—</span>	現行被災市街地復興推進地域
<span style="color: blue;">—</span>	新規被災市街地復興推進地域

0 100 200 300 400 500m  
1:2,500

No. 1 No. 2

No. 2

番号	境界の説明
1~2	道路端(道路含む)
2~3	地番界
3~4	水路端(水路含まず)
4~5	道路端(道路含む)
5~6	見通し
6~7	地番界
7~8	見通し
8~9	地番界
9~10	JR線路端(JR線路含まず)
10~11	見通し
11~12	地番界
12~13	地番界
13~14	見通し
14~15	地番界
15~16	水路端(水路含む)
16~17	見通し
17~18	見通し
18~19	見通し
19~20	見通し
20~21	地番界
21~22	見通し
22~23	見通し
23~24	見通し
24~25	水路端(水路含む)
25~26	地番界
26~27	見通し
27~28	道路端(道路含まず)
28~29	地番界
29~30	水路端(水路含まず)
30~31	見通し
31~32	見通し
32~33	見通し
33~34	見通し
34~35	見通し
35~36	見通し
36~37	見通し
37~38	地番界
38~39	見通し
39~40	見通し
40~41	見通し
41~42	見通し
42~43	地番界
43~44	見通し
44~45	地番界
45~46	見通し
46~47	道路端(道路含まず)
47~48	見通し
48~49	道路端(道路含まず)
49~50	見通し
50~51	道路端(道路含む)
51~52	見通し
52~53	道路端(道路含む)
53~54	地番界
54~55	見通し
55~56	地番界
56~57	道路端(道路含む)
57~58	見通し
58~59	地番界
59~60	道路端(道路含まず)
60~61	見通し
61~62	地番界
62~63	見通し
63~64	道路端(道路含まず)
64~65	地番界
65~66	見通し
66~67	道路端(道路含む)
67~68	地番界
68~69	字界
69~70	道路端(道路含まず)
70~71	見通し
71~72	官民界
72~73	地番界
73~74	見通し
74~75	地番界
75~76	道路端(道路含む)
76~77	字界
77~78	道路端(道路含まず)
78~79	官民界