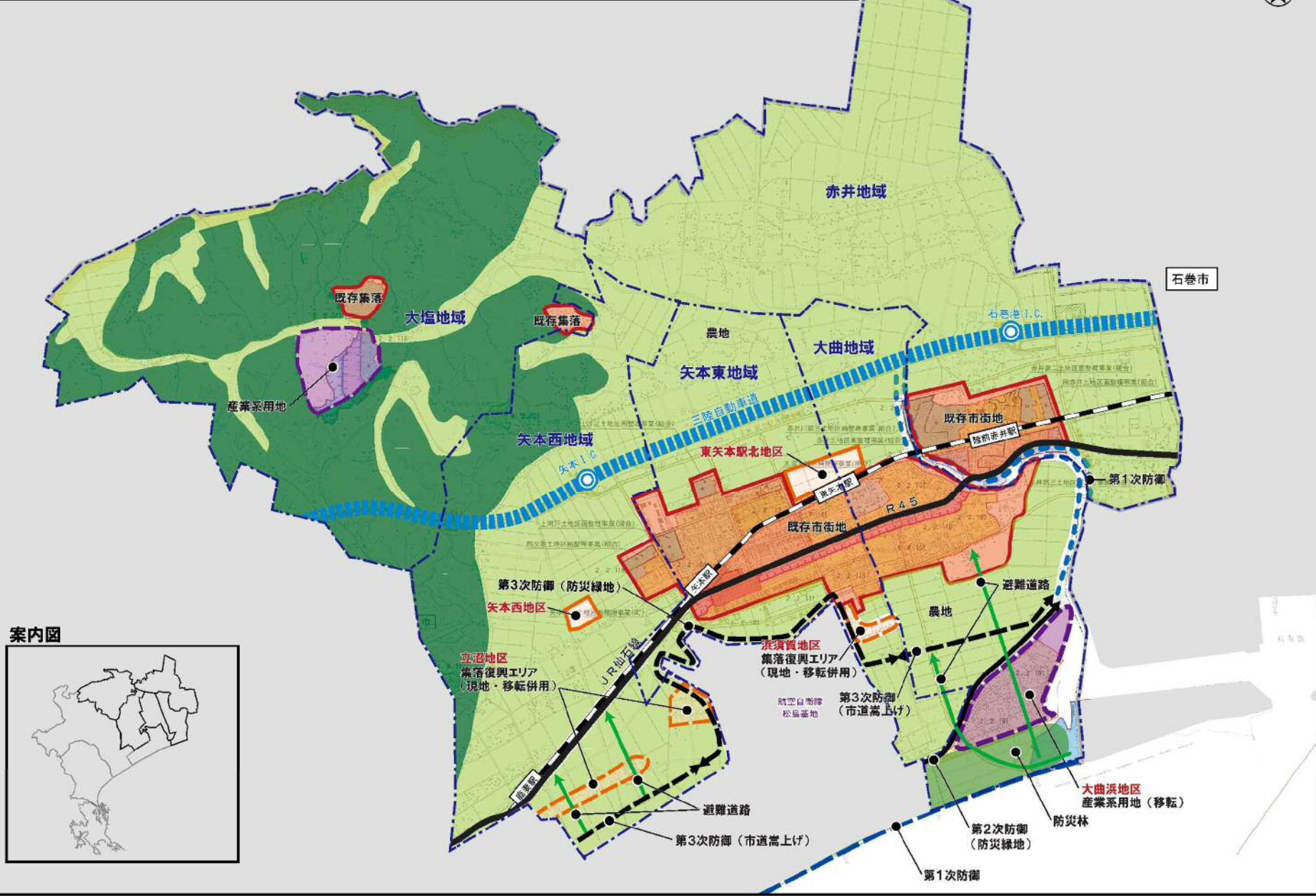
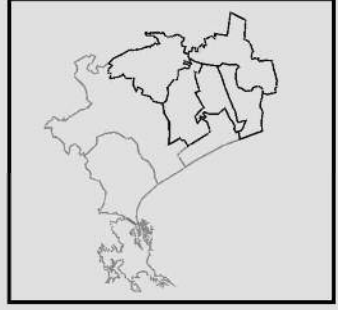


別添 1 東松島市土地利用構想図：赤井地域、大曲地域、矢本東地域、矢本西地域、大塩地域

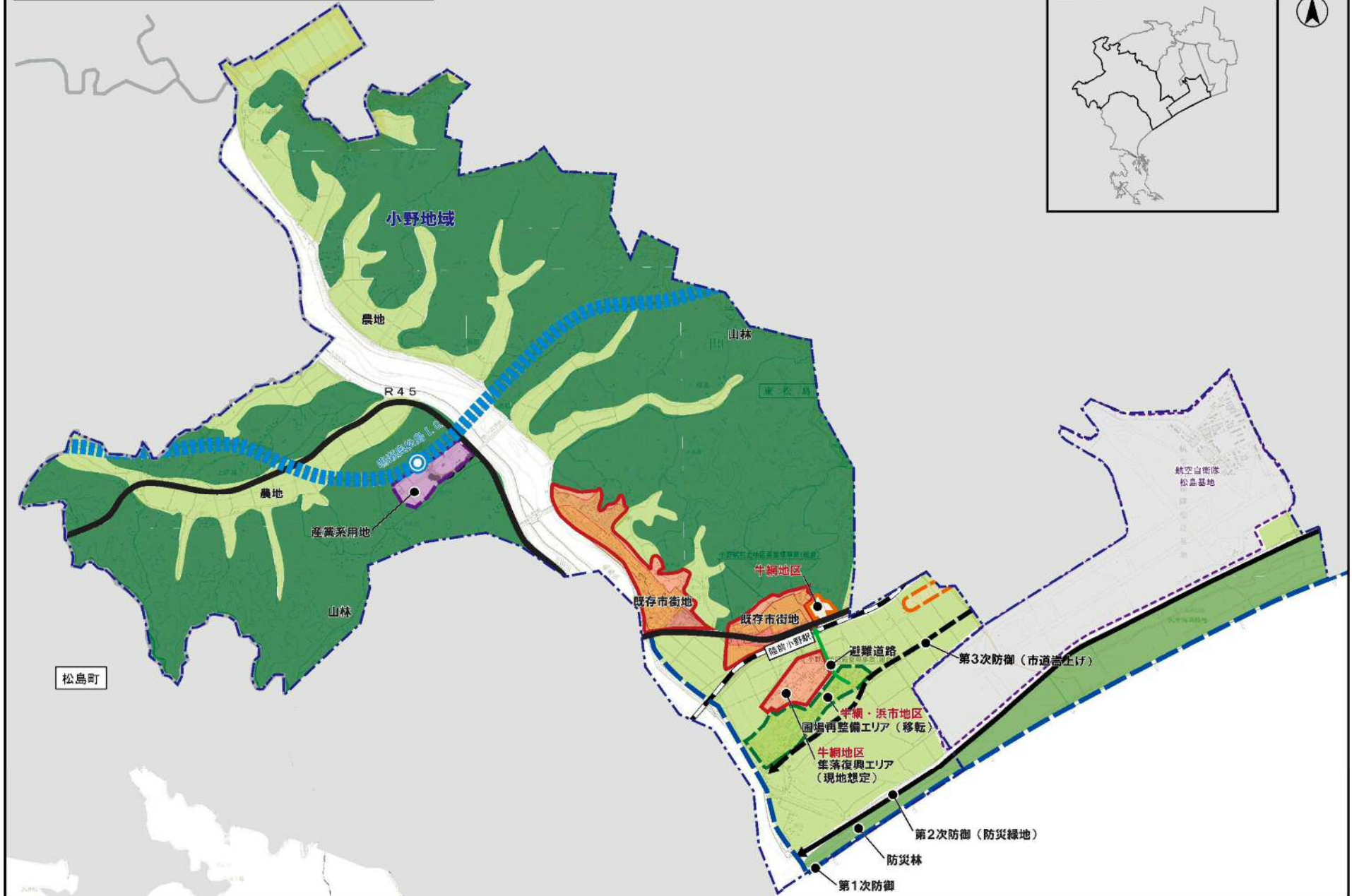
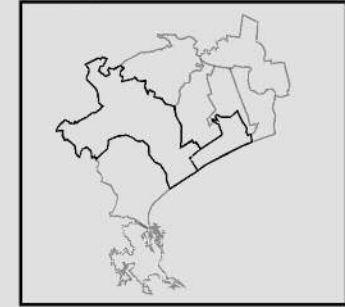


案内図

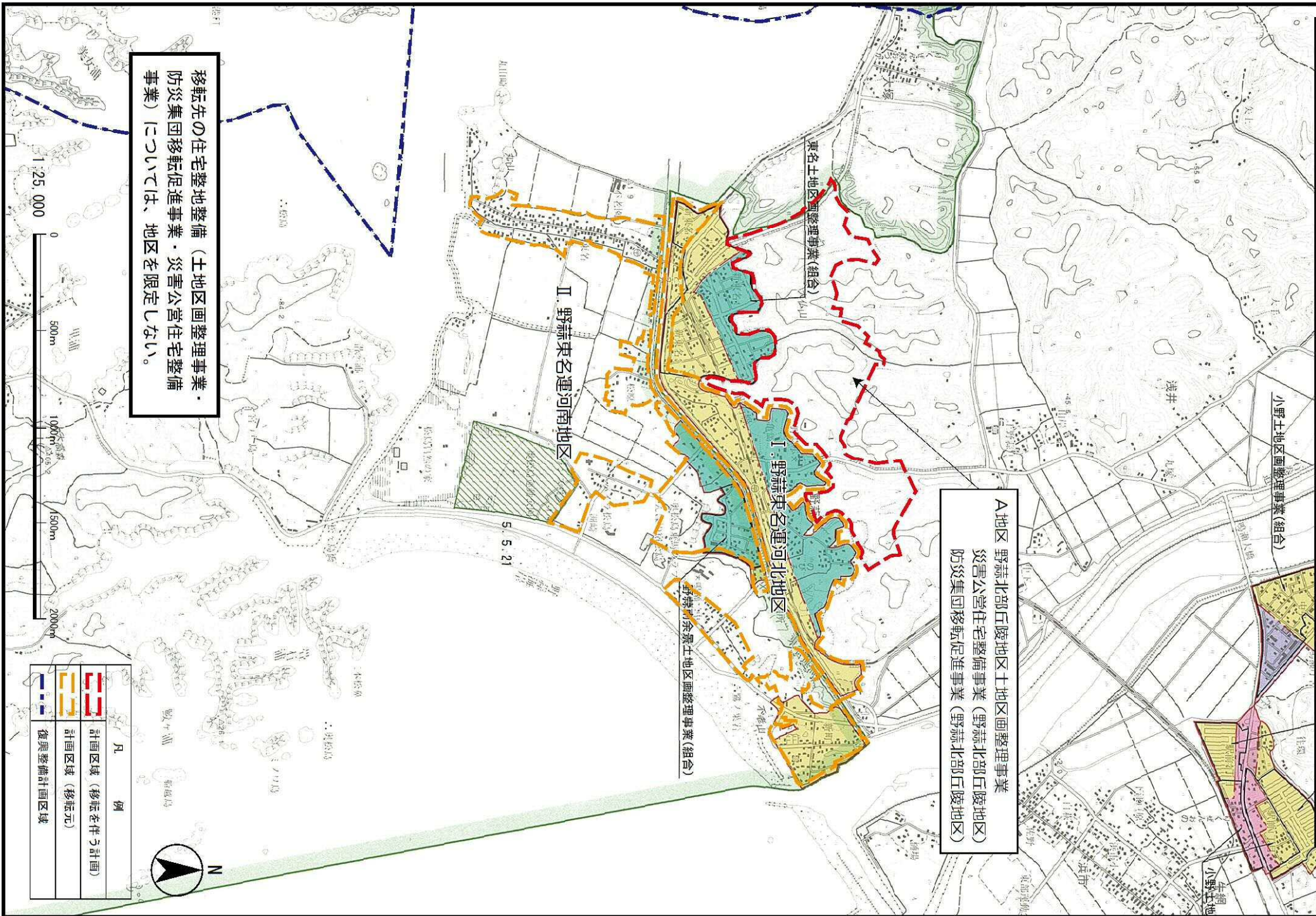


別添 1 東松島市土地利用構想図：小野地域

案内図



別添 2 東松島市復興整備事業総括図：野蒜東名運河北地区、野蒜東名運河南地区



A地区 野蒜北部丘陵地区土地区画整理事業
 災害公営住宅整備事業(野蒜北部丘陵地区)
 防災集団移転促進事業(野蒜北部丘陵地区)

東名土地区画整理事業(組合)

I. 野蒜東名運河北地区

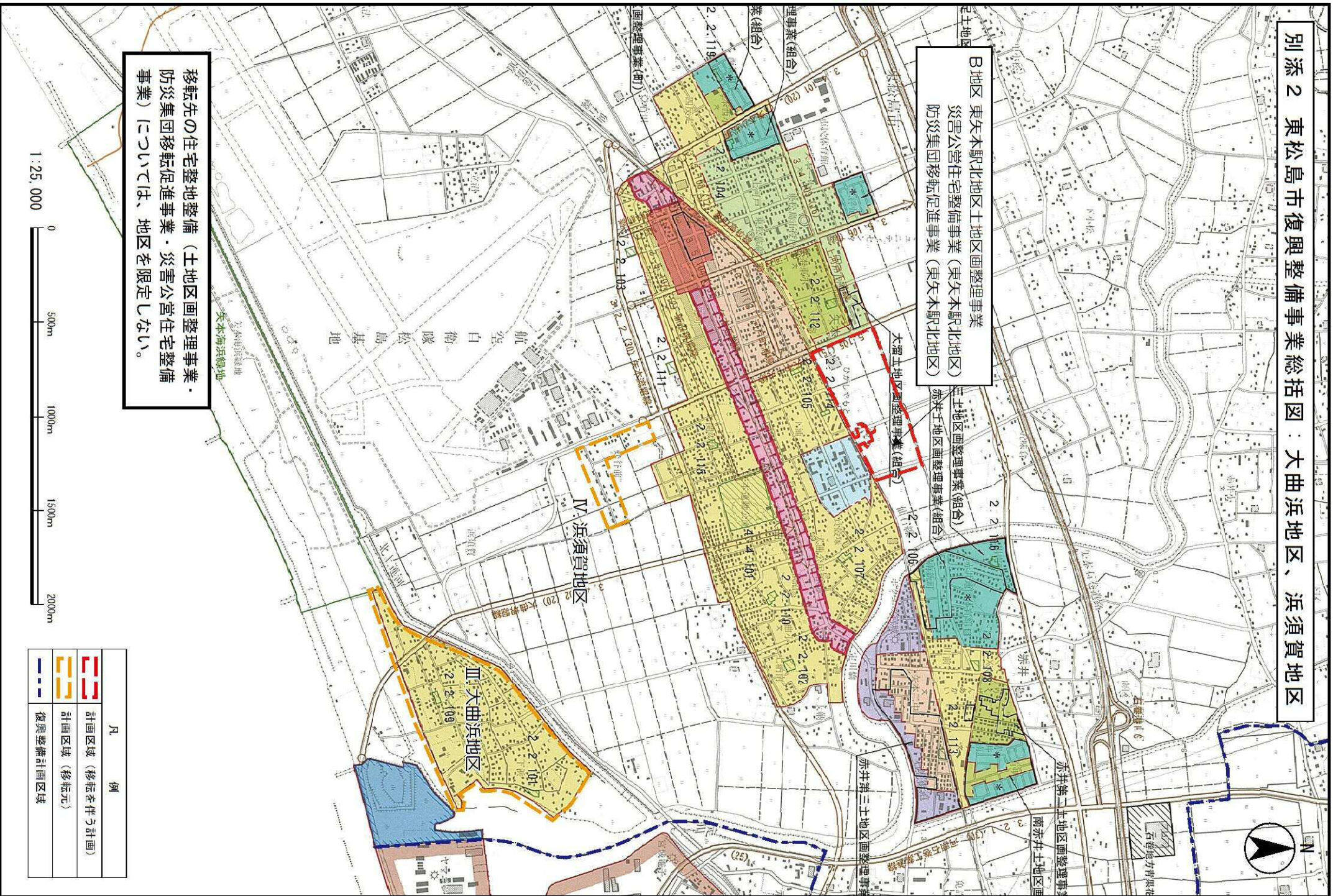
II. 野蒜東名運河南地区

野蒜・余震土地区画整理事業(組合)

移転先の住宅地整備(土地区画整理事業・
 防災集団移転促進事業・災害公営住宅整備
 事業)については、地区を限定しない。

凡	例
	計画区域(移転を伴う計画)
	計画区域(移転元)
	復興整備計画区域

別添 2 東松島市復興整備事業総括図：大曲浜地区、浜須賀地区



B地区 東大曲北地区土地区画整理事業
 災害公営住宅整備事業（東大曲北地区）
 防災集団移転促進事業（東大曲北地区）

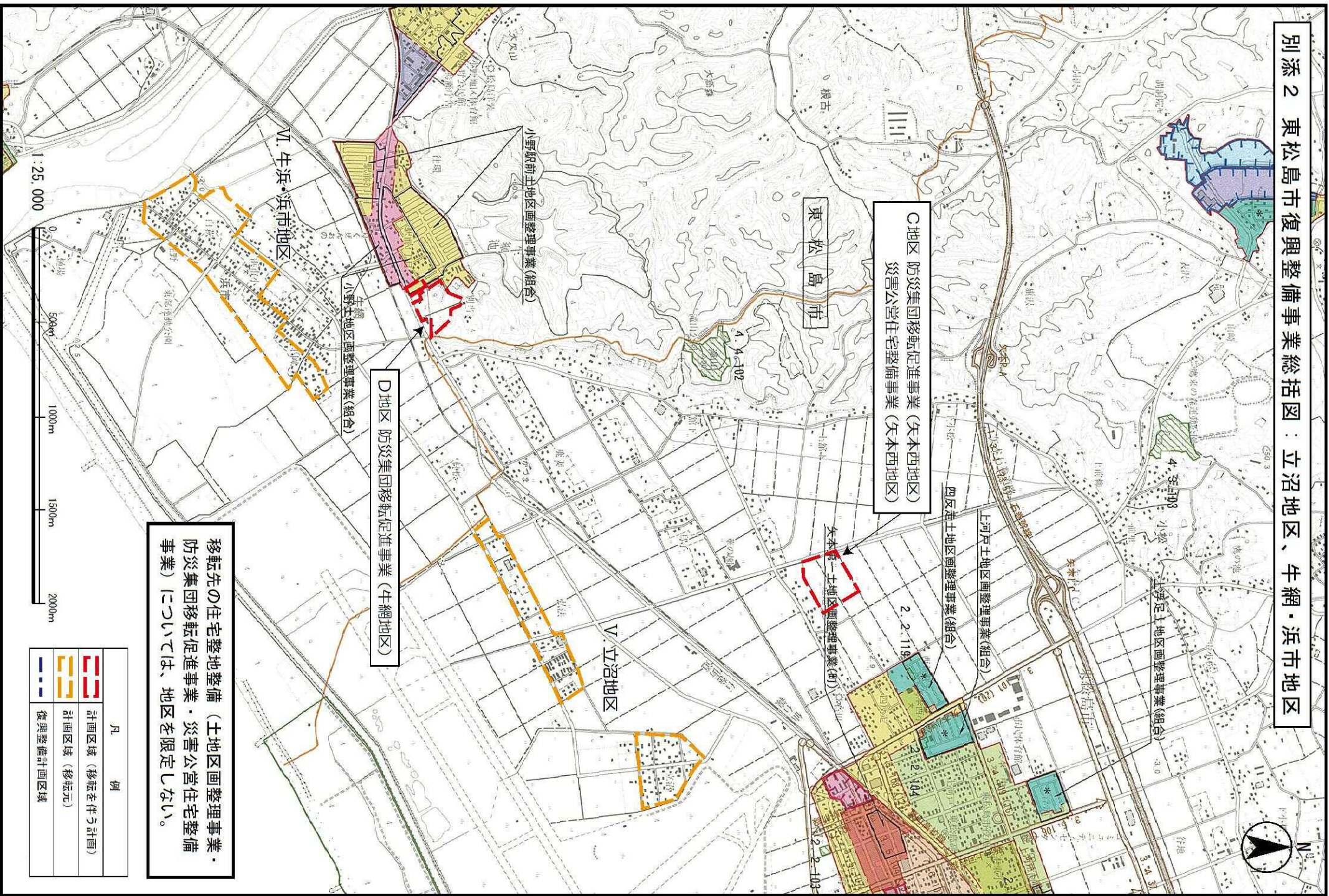
移転先の住宅地整備（土地区画整理事業・
 防災集団移転促進事業・災害公営住宅整備
 事業）については、地区を限定しない。

凡	例
	計画区域（移転を伴う計画）
	計画区域（移転元）
	復興整備計画区域

0 500m 1000m 1500m 2000m

1:25,000

別添 2 東松島市復興整備事業総括図：立沼地区、牛網・浜市地区



C地区 防災集団移転促進事業 (矢本西地区)
災害公営住宅整備事業 (矢本西地区)

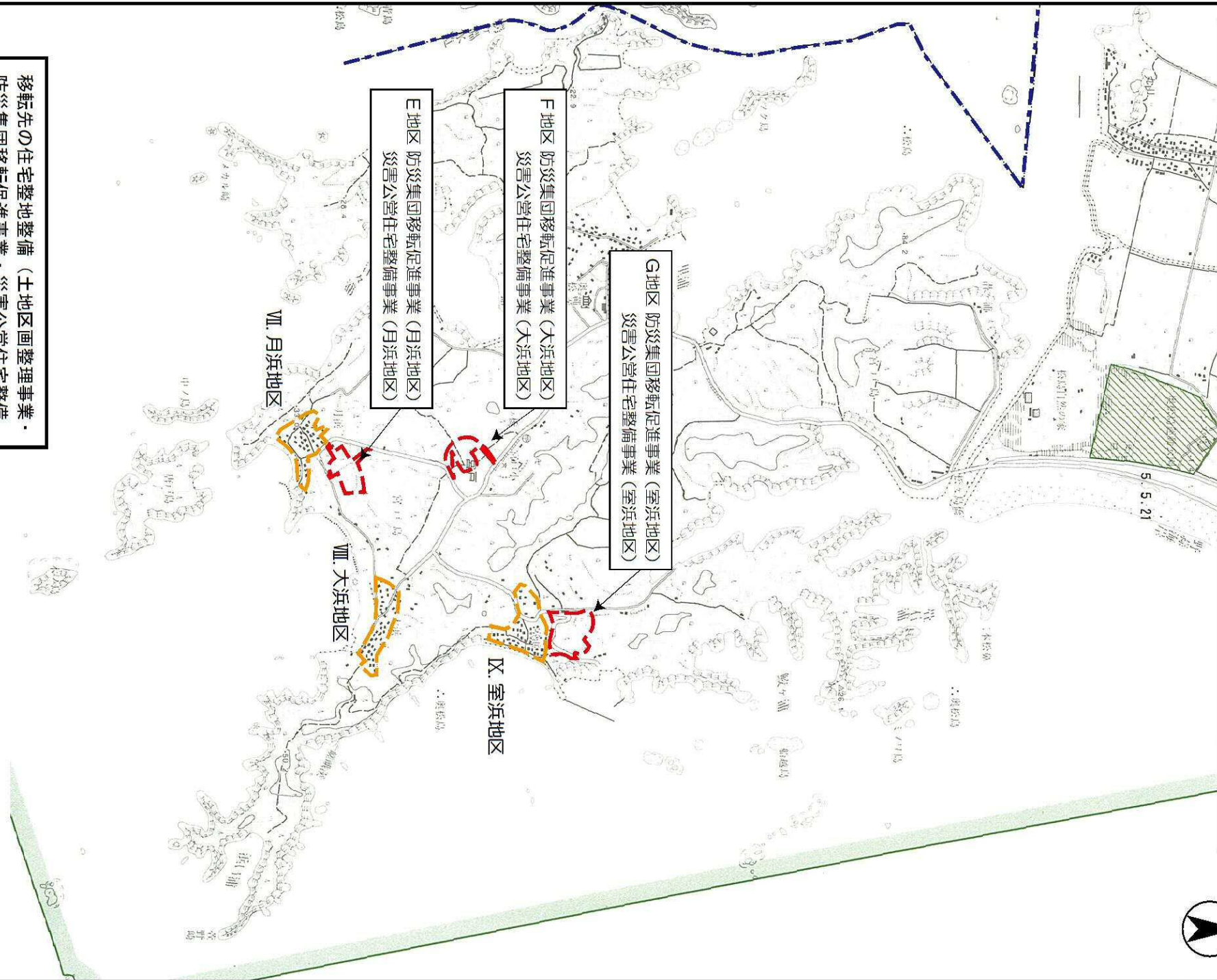
D地区 防災集団移転促進事業 (牛網地区)

VI. 牛網・浜市地区

移転先の住宅地整備 (土地区画整理事業・防災集団移転促進事業・災害公営住宅整備事業) については、地区を限定しない。

凡	例
	計画区域 (移転を伴う計画)
	計画区域 (移転元)
	復興整備計画区域

別添 2 東松島市復興整備事業総括図：月浜地区、大浜地区、室浜地区



G地区 防災集団移転促進事業（室浜地区）
災害公営住宅整備事業（室浜地区）

F地区 防災集団移転促進事業（大浜地区）
災害公営住宅整備事業（大浜地区）


E地区 防災集団移転促進事業（月浜地区）
災害公営住宅整備事業（月浜地区）

VII. 月浜地区

VIII. 大浜地区

IX. 室浜地区

・移転先の住宅整地整備（土地区画整理事業・防災集団移転促進事業・災害公営住宅整備事業）については、地区を限定しない。



凡	例
	計画区域（移転を伴う計画）
	計画区域（移転元）
	復興整備計画区域