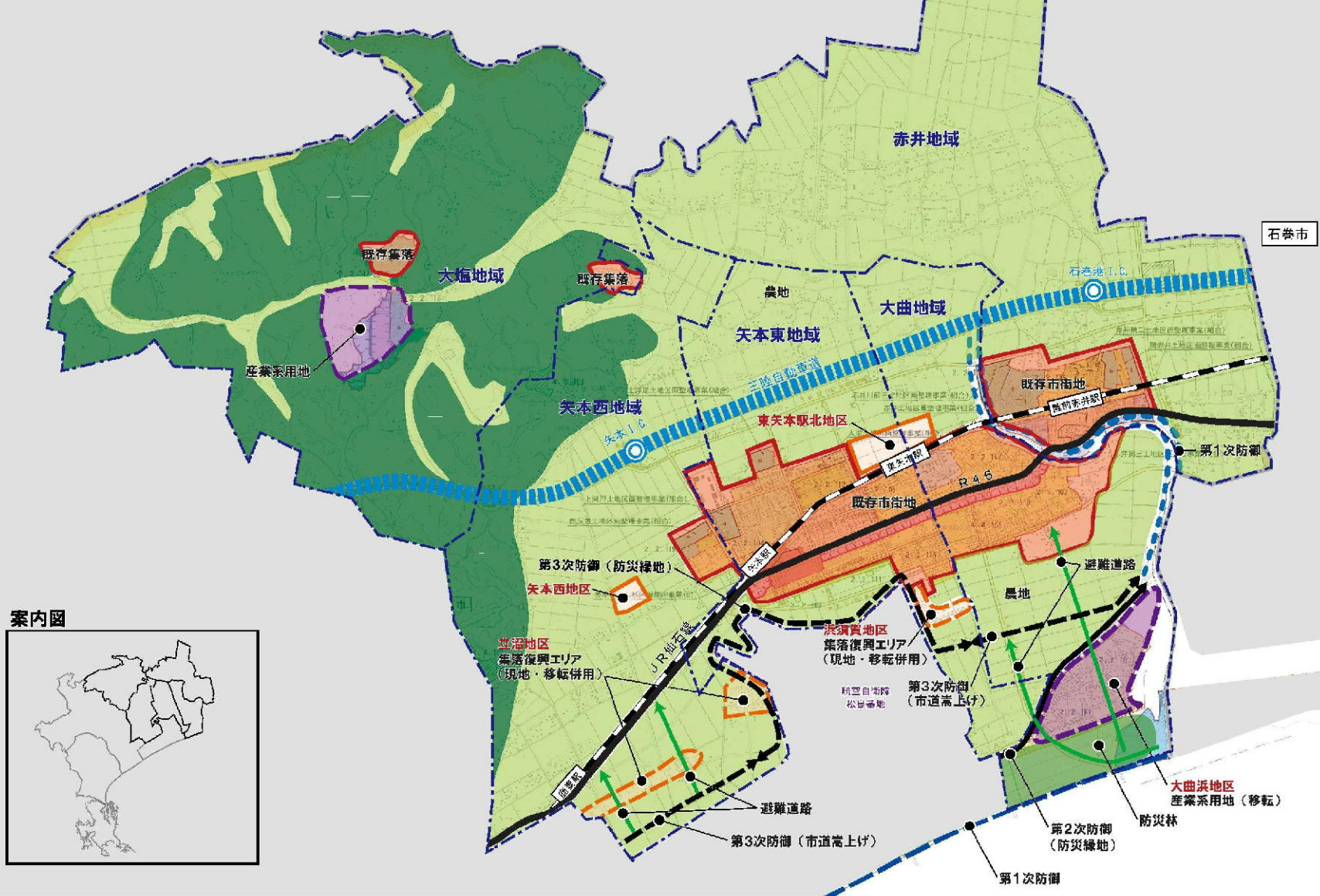
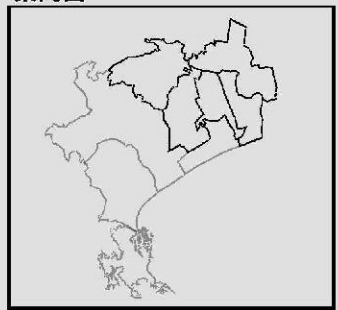


別添 1 東松島市土地利用構想図：赤井地域、大曲地域、矢本東地域、矢本西地域、大塩地域

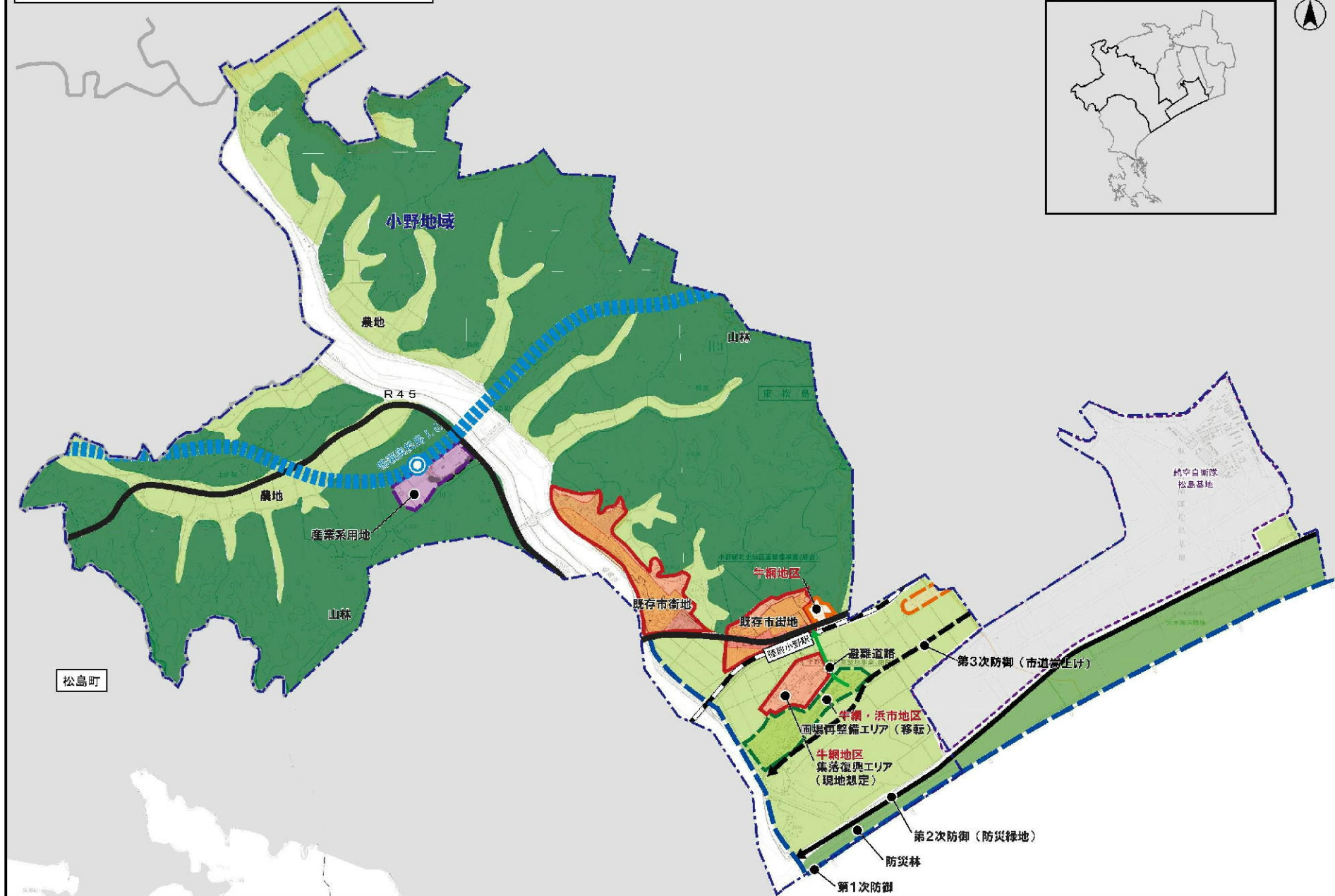
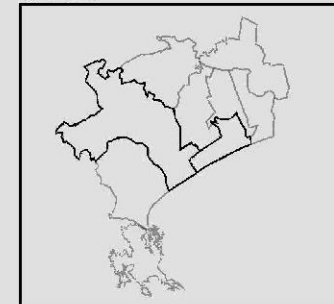


案内図



別添 1 東松島市土地利用構想図：小野地域

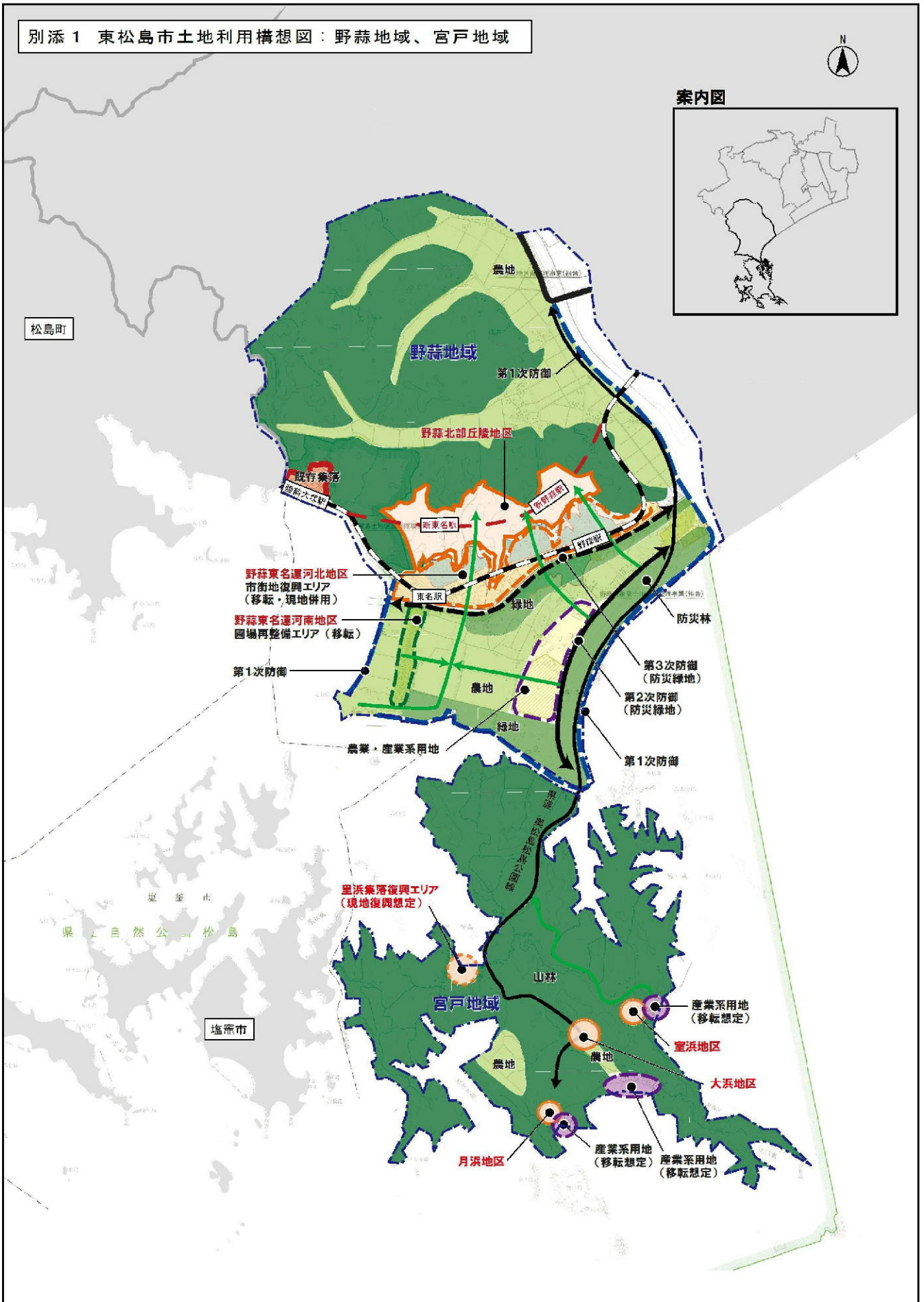
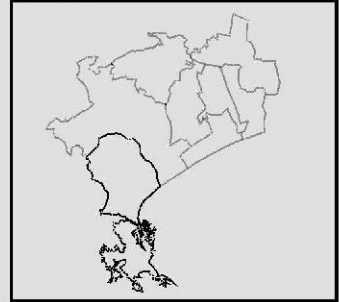
案内図



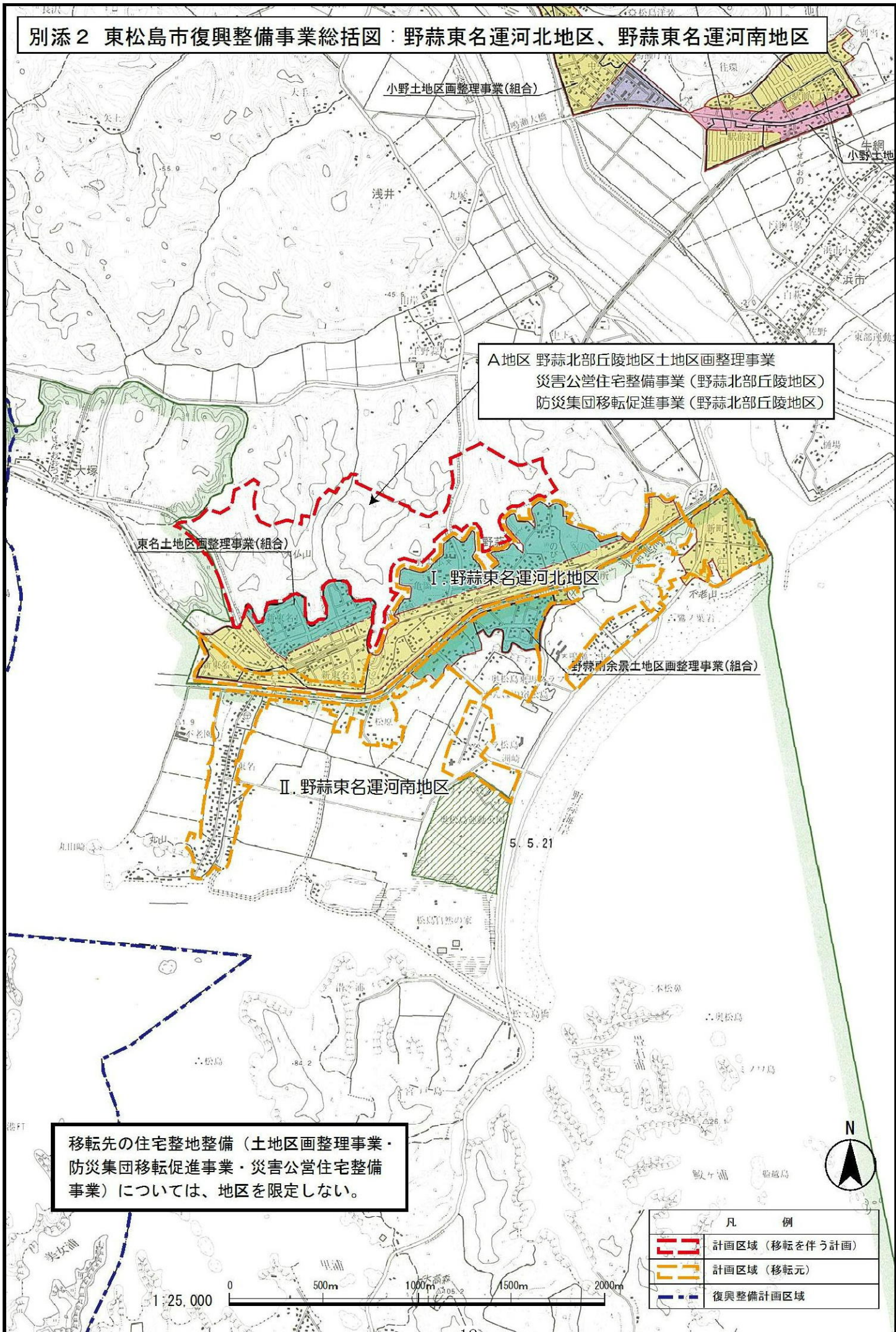
別添 1 東松島市土地利用構想図：野蒜地域、宮戸地域



案内図



別添2 東松島市復興整備事業総括図：野蒜東名運河北地区、野蒜東名運河南地区



A地区 野蒜北部丘陵地区土地区画整理事業  
 災害公営住宅整備事業（野蒜北部丘陵地区）  
 防災集団移転促進事業（野蒜北部丘陵地区）

東名土地区画整理事業(組合)

I. 野蒜東名運河北地区

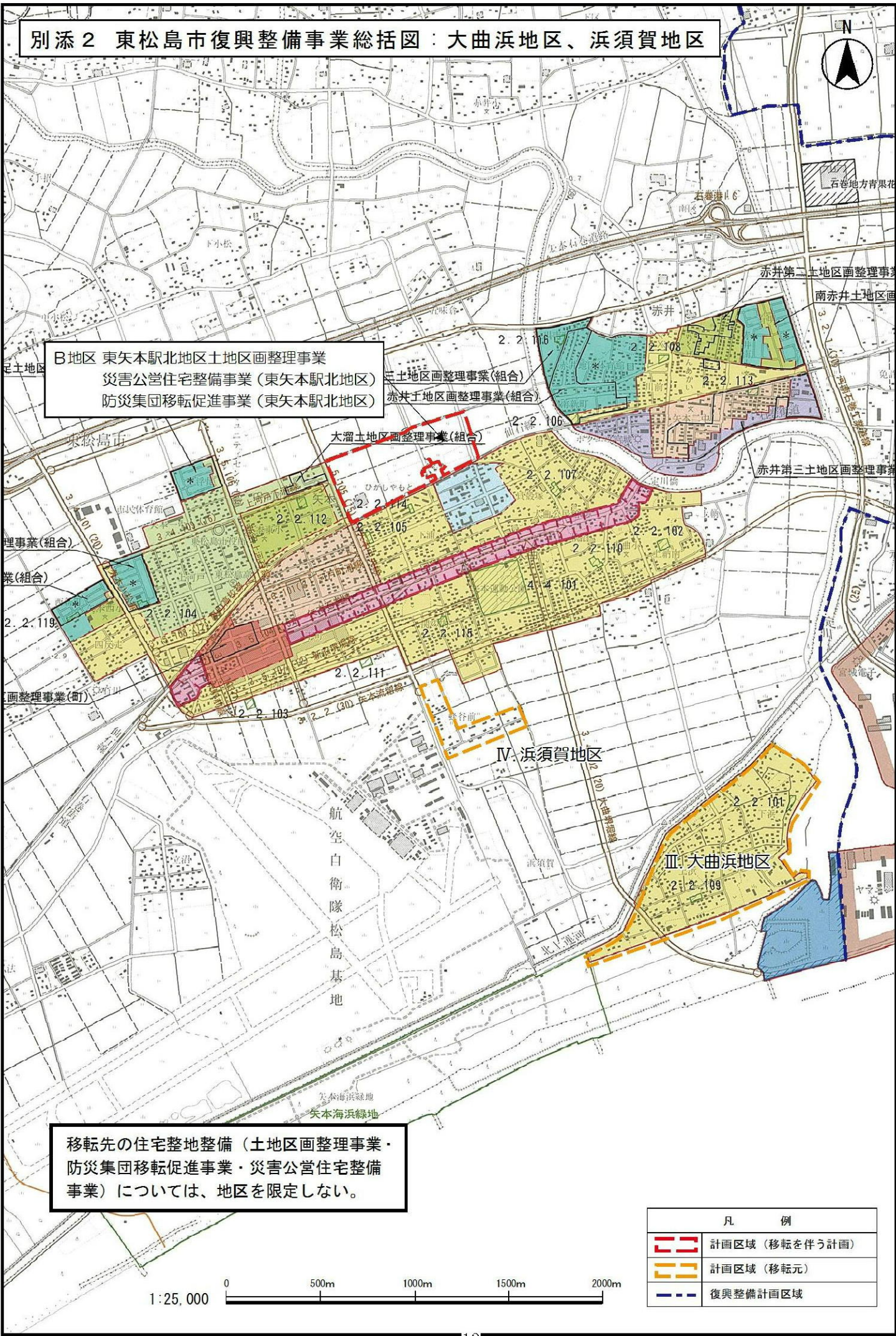
野蒜南余景土地区画整理事業(組合)

II. 野蒜東名運河南地区

移転先の住宅整地整備（土地区画整理事業・  
 防災集団移転促進事業・災害公営住宅整備  
 事業）については、地区を限定しない。

凡 例	
	計画区域（移転を伴う計画）
	計画区域（移転元）
	復興整備計画区域

別添2 東松島市復興整備事業総括図：大曲浜地区、浜須賀地区

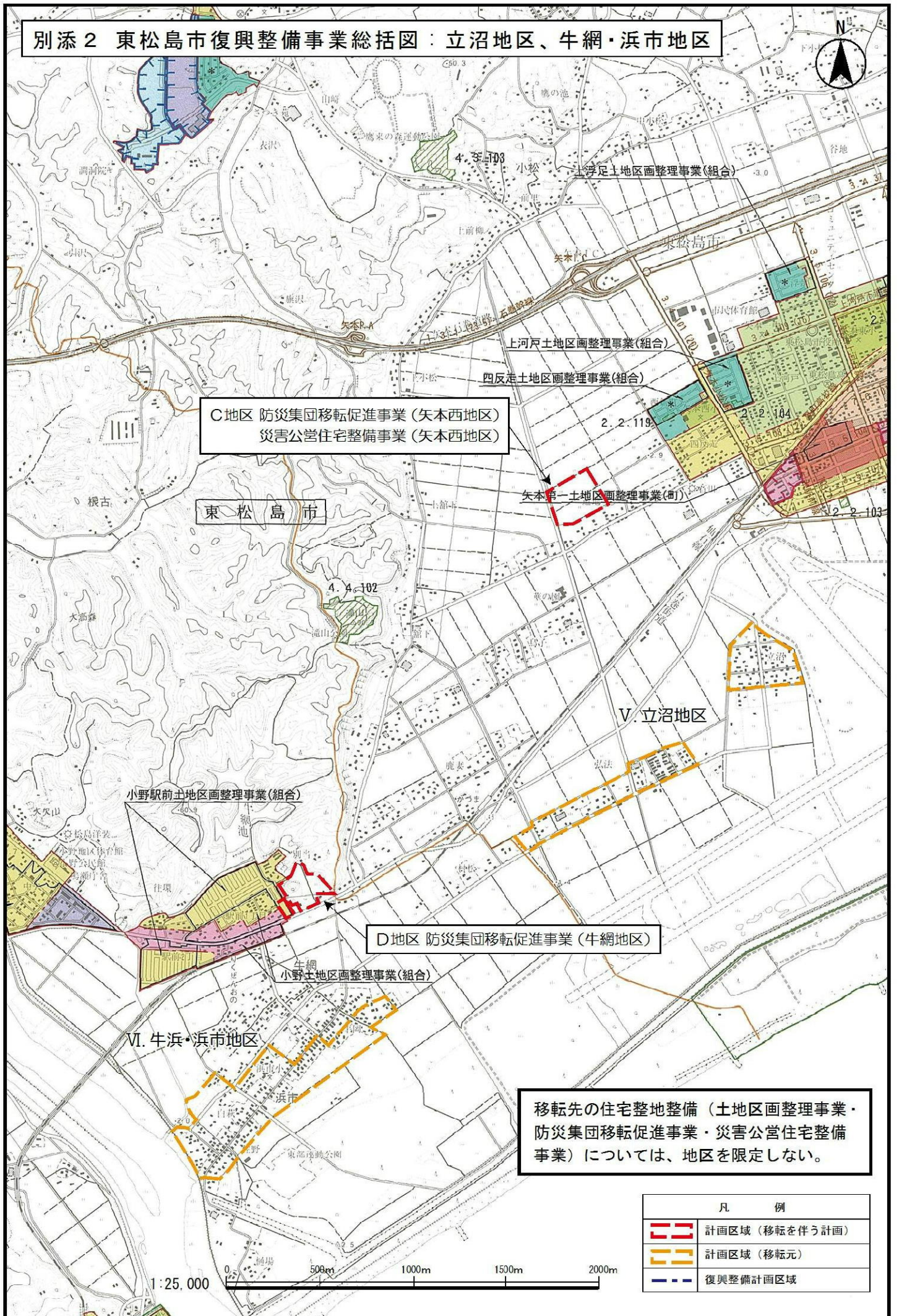


B地区 東矢本駅北地区土地区画整理事業  
 災害公営住宅整備事業（東矢本駅北地区）  
 防災集団移転促進事業（東矢本駅北地区）

移転先の住宅整地整備（土地区画整理事業・  
 防災集団移転促進事業・災害公営住宅整備  
 事業）については、地区を限定しない。

凡 例	
	計画区域（移転を伴う計画）
	計画区域（移転元）
	復興整備計画区域

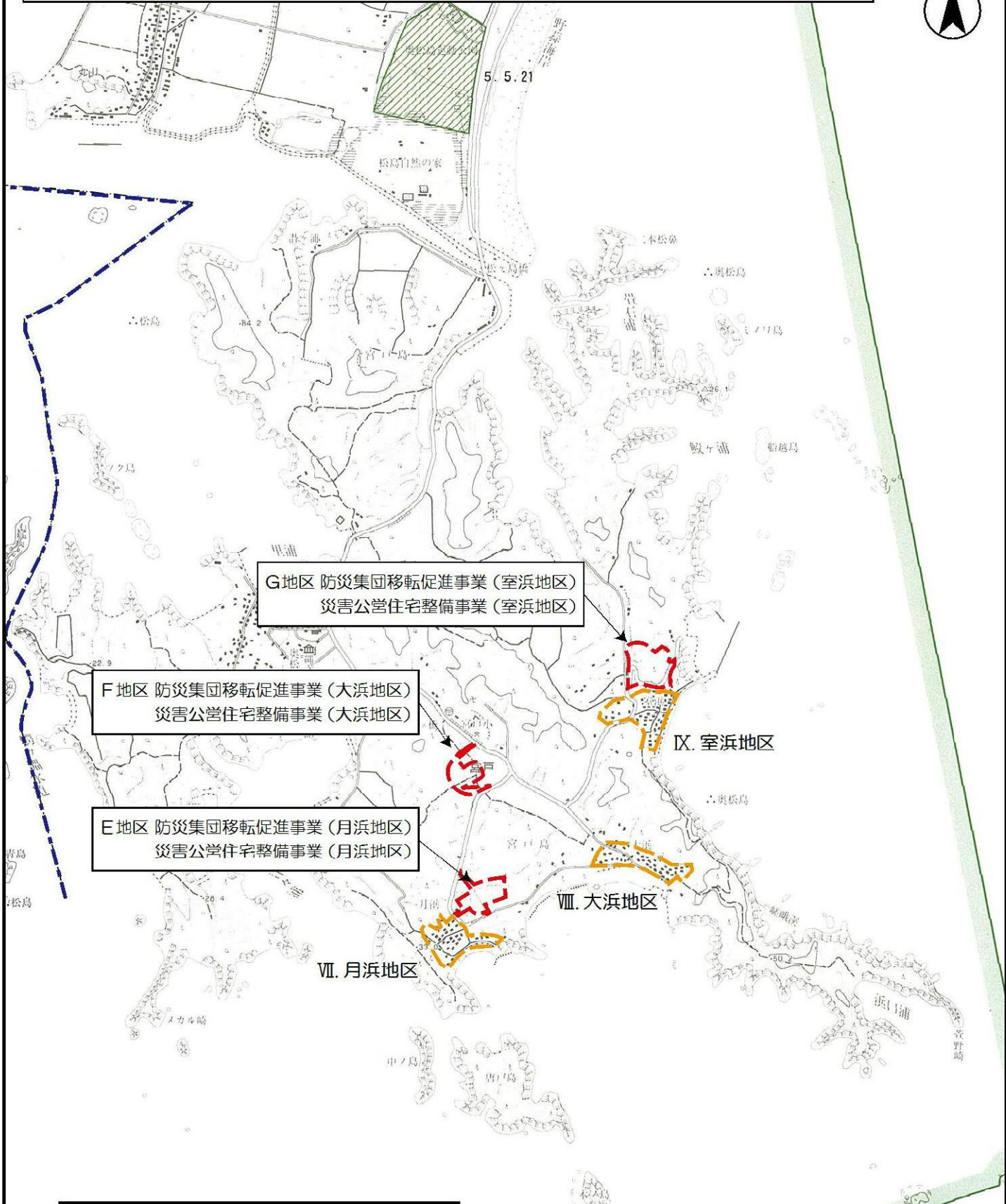
別添2 東松島市復興整備事業総括図：立沼地区、牛網・浜市地区



移転先の住宅整地整備（土地区画整理事業・防災集団移転促進事業・災害公営住宅整備事業）については、地区を限定しない。

凡 例	
	計画区域（移転を伴う計画）
	計画区域（移転元）
	復興整備計画区域

別添2 東松島市復興整備事業総括図：月浜地区、大浜地区、室浜地区



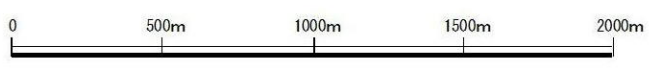
F地区 防災集団移転促進事業(大浜地区)  
災害公営住宅整備事業(大浜地区)

E地区 防災集団移転促進事業(月浜地区)  
災害公営住宅整備事業(月浜地区)

G地区 防災集団移転促進事業(室浜地区)  
災害公営住宅整備事業(室浜地区)

移転先の住宅整地整備(土地区画整理事業・  
防災集団移転促進事業・災害公営住宅整備  
事業)については、地区を限定しない。

1:25,000



凡 例	
	計画区域(移転を伴う計画)
	計画区域(移転元)
	復興整備計画区域