

未就学児が日常的に集団で移動する経路の対策箇所位置図

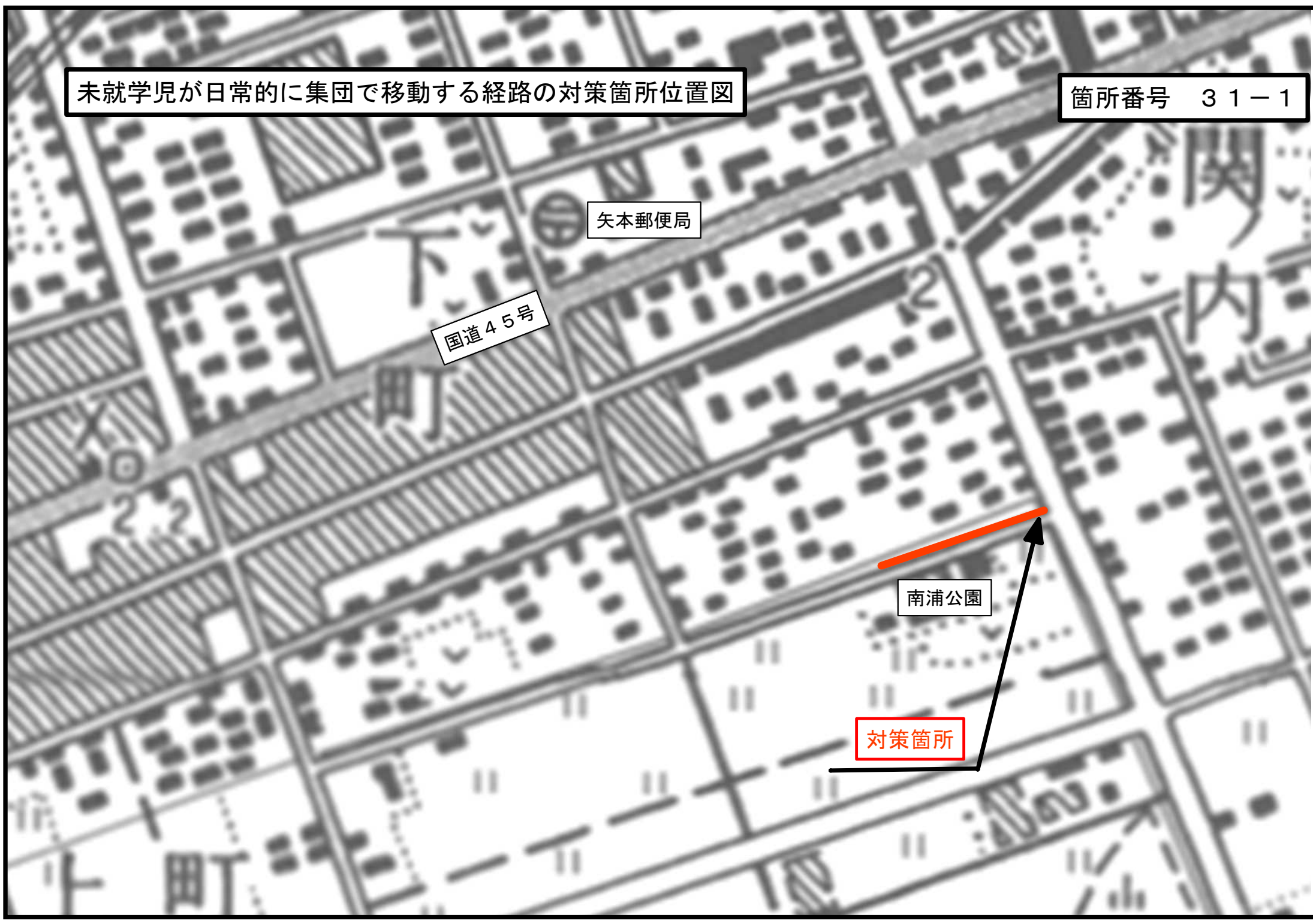
箇所番号 31-1

矢本郵便局

国道45号

南浦公園

対策箇所



■台帳図



■写真（現地の状況）



■写真（対策完了後）



未就学児が日常的に集団で移動する経路の対策箇所位置図

箇所番号 31-2

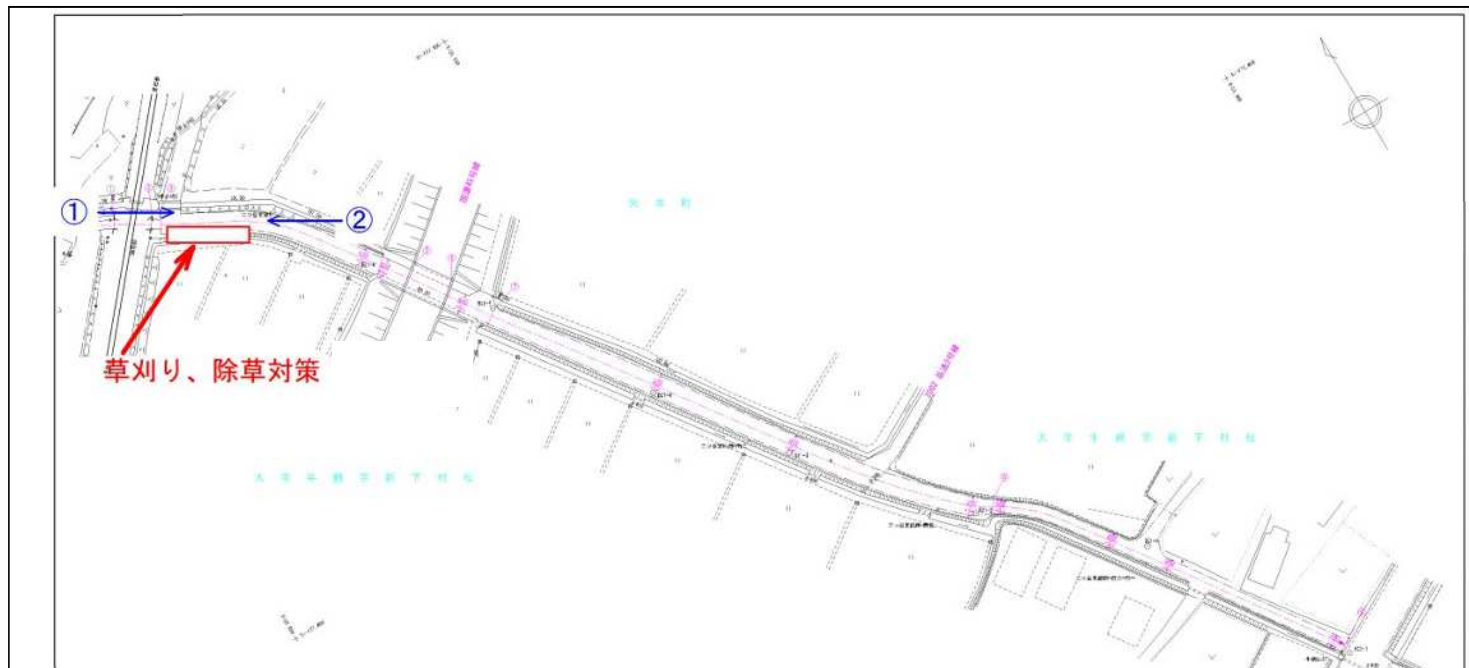


JR鹿妻駅

国道45号

対策箇所

■台帳図



■写真（現地の状況）



■写真（対策完了後）



未就学児が日常的に集団で移動する経路の対策箇所位置図

箇所番号 31-3

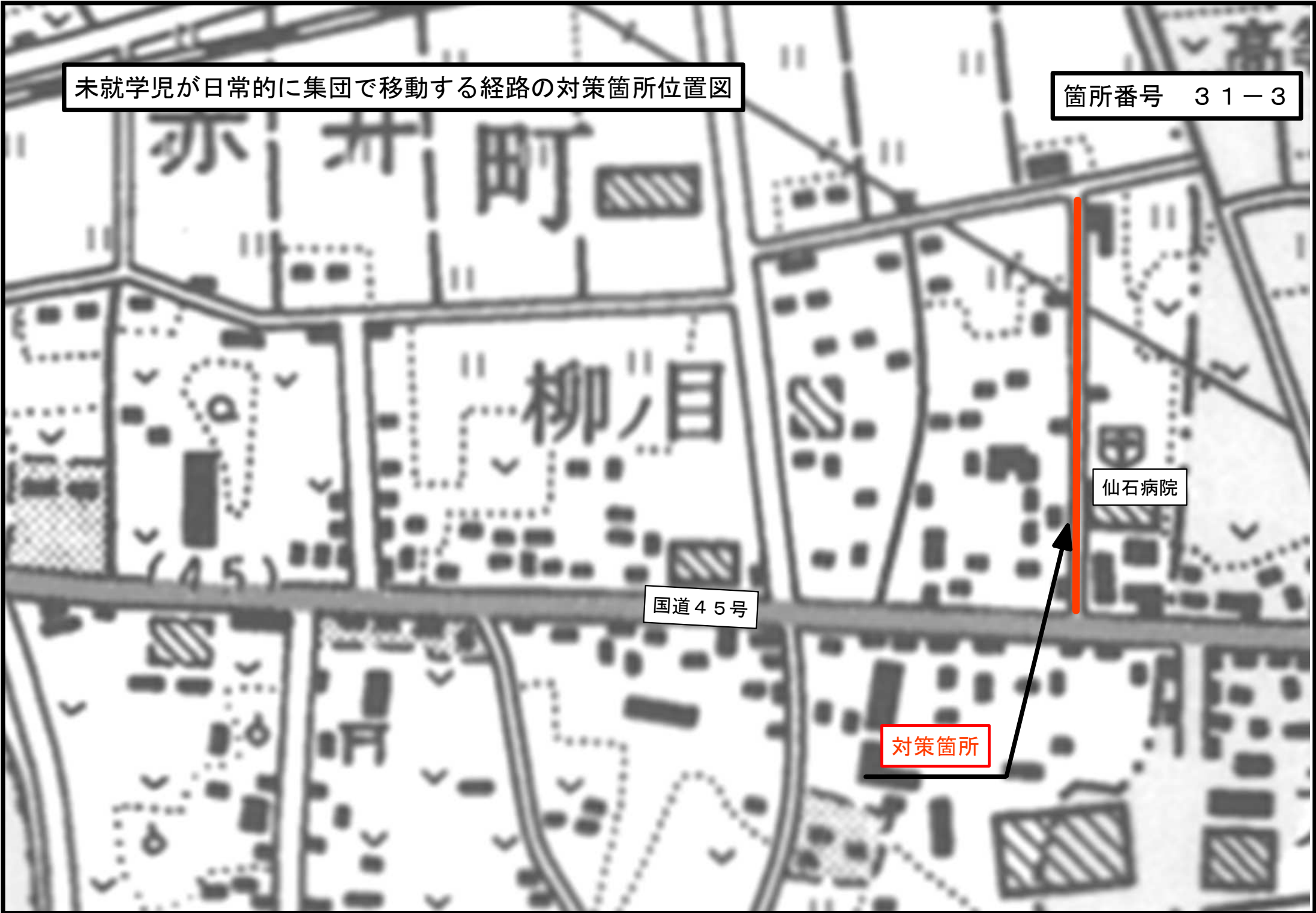
赤井町

柳目

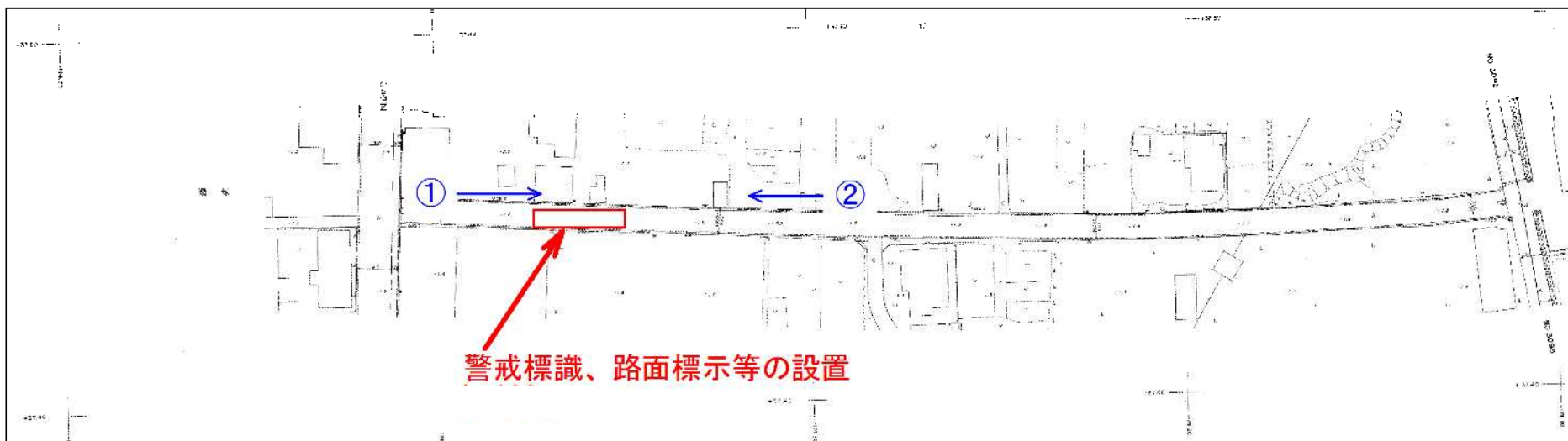
仙石病院

国道45号

対策箇所



■台帳図



警戒標識、路面標示等の設置



■写真（現地の状況）



■写真（対策完了後）

