

【資料編】

参考資料 1 原子力災害対策重点区域の人口等

(令和5年4月1日現在)

距離圏域	地域名	行政区名	対象人口	
0～5 km	なし	なし	—	—
5～10 km	なし	なし	—	—
10～20 km	なし	なし	—	—
20～25 km	矢本東地域	上町二、下町一、下町二、下町三、下町四、下町五、大溜、東大溜、関の内一、関の内二、関の内三、作田浦、下浦、あおい一、あおい二、あおい三、谷地	7,530	20,062
	大曲地域	五味倉、上納、横沼東、横沼西、横沼一、横沼二、貝殻塚一、貝殻塚二、貝田、筒場、みそら	5,181	
	赤井地域	中東、寺、八幡、裏、横関、南一、南二、南三、新川前、南四、南五、南六、南緑、南新一、南新二、柳北、柳上、柳下、柳西	7,351	
25～30 km	矢本東地域	上町三、上河戸二、若葉、下小松	1,274	15,146
	矢本西地域	上町一、北区官舎、駅前、河戸、四反走、西新町、上河戸一、上河戸三、上河戸四、南浦官舎、立沼、鹿妻一、鹿妻二、道地、二反走、上小松、沢田、前里、手招、前柳、小松南	6,164	
	大塩地域	小松台、塩入、表、中、大島、裏一、裏二	2,483	
	赤井地域	照井、御下、六槍	544	
	小野地域	小野上、小野下、根古、高松、往還上、往還下、平岡、旧浜市	4,069	
	野蒜地域	中下、新町、亀岡東、亀岡南、野蒜ヶ丘一	490	
	宮戸地域	大浜、室浜	122	
30 km～	大塩地域	小分木	134	3,475
	小野地域	新田、西福田下、西福田上、肘曲、上下堤、川下	793	
	野蒜地域	浅井、亀岡西、東名、新東名、大塚、野蒜ヶ丘二、野蒜ヶ丘三	2,222	
	宮戸地域	里北、里南、月浜	326	

※ 行政区が境界線（距離圏域）で分断される場合は、境界線の内側（より女川原発に近い方）に含むものとする。

※ 避難等に伴う地区の連絡者については、自治会長または自主防災会であらかじめ定めた連絡担当者とする。

参考資料 2 鉄筋コンクリート造避難場所

1 地域避難所

(矢本東地域)

施設名	所在地	収容可能人数 (人)	建物面積	設備の有無		
				給水	炊飯	トイレ
矢本東小学校	矢本字大溜 126-1	508	2030	○	○	○
東松島高等学校	矢本字上河戸 16	700	2,800	○	○	○
東松島市 コミュニティセンター	矢本字大溜 1-1	138	552	○	○	○
矢本東市民センター	小松字下浮足 115	117	468	○	○	○
大曲地区体育館	小松字下浮足 112	182	727	○	×	○

(矢本西地域)

施設名	所在地	収容可能人数 (人)	建物面積	設備の有無		
				給水	炊飯	トイレ
矢本西小学校	矢本字四反走 63	418	1,672	○	○	○
矢本第一中学校	矢本字上浮足 194	672	2,686	○	○	○
矢本西市民センター	小松字向田 198-1	98	392	○	○	○

(大曲地域)

施設名	所在地	収容可能人数 (人)	建物面積	設備の有無		
				給水	炊飯	トイレ
大曲小学校	大曲字寺前 5-2	427	1,706	○	○	○
大曲市民センター	大曲字寺沼 194	120	478	○	○	○

(赤井地域)

施設名	所在地	収容可能人数 (人)	建物面積	設備の有無		
				給水	炊飯	トイレ
赤井小学校	赤井字中二号 11-1	257	1026	○	○	○
赤井南小学校	赤井字川前一 107	369	1,477	○	○	○
矢本第二中学校	赤井字川前一 16-1	565	2,260	○	○	○
石巻西高等学校	赤井字七反谷地 27	650	2,600	○	○	○
赤井市民センター	赤井字川前三番 189-1	83	331	○	○	○

(大塩地域)

施設名	所在地	収容可能人数 (人)	建物面積	設備の有無		
				給水	炊飯	トイレ
大塩小学校	大塩字中沢下 5	1,360	2,726	○	○	○
大塩地区体育館	大塩字中沢 26-1	430	877	○	×	○

(小野地域)

施設名	所在地	収容可能人数 (人)	建物面積	設備の有無		
				給水	炊飯	トイレ
鳴瀬桜華小学校	小野字宮前 31	949	3,941	○	○	○
鳴瀬未来中学校	野蒜字上野蒜 232	343	1,372	○	○	○
小野市民センター	小野字新欠下 36	170	681	○	○	○

(宮戸地域)

施設名	所在地	収容可能人数 (人)	建物面積	設備の有無		
				給水	炊飯	トイレ
宮城県松島自然の家	宮戸字ニツ橋 1	160	640	○	○	○

2 地区避難所  
(矢本東地域)

施設名	所在地	収容可能人数 (人)	建物面積	設備の有無		
				給水	炊飯	トイレ
南浦地区センター (南浦地区学習等併用施設)	矢本字南浦 111-1	29	114	○	○	○
関ノ内地区センター (関ノ内地区学習等併用施設)	矢本字関の内 55-5	53	211	○	○	○
下町地区センター	矢本字町浦 154	270	543	○	○	○
あおい二丁目地区センター	あおい一丁目 10-2	140	298	○	○	○

(矢本西地域)

施設名	所在地	収容可能人数 (人)	建物面積	設備の有無		
				給水	炊飯	トイレ
上町西地区センター (上町地区学習等併用施設)	矢本字河戸 8	131	523	○	○	○
鹿妻地区センター (鹿妻地区学習等併用施設)	矢本字鹿石前 116-1	55	221	○	○	○
道地地区センター (道地地区学習等併用施設)	矢本字三間掘 14	29	116	○	○	○
沢田地区センター 前里地区センター (小松地区学習等併用施設)	小松字沢田前 55-1	50	200	○	○	○

(大曲地域)

施設名	所在地	収容可能人数 (人)	建物面積	設備の有無		
				給水	炊飯	トイレ
上納地区センター (上納集会所)	大曲字上納南 4	28	112	○	○	○
横沼地区センター (横沼地区学習等併用施設)	大曲字塚堀 195-4	46	184	○	○	○
大曲地区センター (大曲地区学習等併用施設)	大曲字筒場 65-1	57	227	○	○	○
東松島市武道館	大曲字塚堀 63-3	93	370	○	×	○

(赤井地域)

施設名	所在地	収容可能人数 (人)	建物面積	設備の有無		
				給水	炊飯	トイレ
中区地区センター (北赤井地区学習等併用施設)	赤井字寺 67-2	48	192	○	○	○
南区西地区センター (南赤井地区学習等併用施設)	赤井字川前三番 153-15	56	223	○	○	○
南新町地区センター (南新町地区ふれあいセンター)	赤井字南新町 14-4	19	76	○	○	○
赤井地区体育館	赤井字川前四番 100-7	222	889	○	×	○
市営柳の目東住宅集会所	赤井字南一 158-75	10	41	○	○	○

## (大塩地域)

施設名	所在地	収容可能人数 (人)	建物面積	設備の有無		
				給水	炊飯	トイレ
表地区センター (大塩地区学習等併用施設)	大塩字樋ノ口 25	48	193	○	○	○

## (小野地域)

施設名	所在地	収容可能人数 (人)	建物面積	設備の有無		
				給水	炊飯	トイレ
小野上地区センター 小野下地区センター (小野地区学習等併用施設)	小野字新町裏 3	60	238	○	○	○
平岡地区センター (牛網地区学習等併用施設)	牛網字下四十八 19-2	75	301	○	○	○

## (野蒜地域)

施設名	所在地	収容可能人数 (人)	建物面積	設備の有無		
				給水	炊飯	トイレ
大塚地区 コミュニティセンター	大塚字大塚 53	56	225	○	○	○
東名地区センター (東名地区ふれあいセンター)	新東名二丁目 5-1	22	89	○	○	○

## (宮戸地域)

施設名	所在地	収容可能人数 (人)	建物面積	設備の有無		
				給水	炊飯	トイレ
奥松島縄文村歴史資料館	宮戸字里 81-18	660	1,335	○	○	○

## 3 広域避難場所

施設名	所在地	収容可能人数 (人)	建物面積	設備の有無		
				給水	炊飯	トイレ
鷹来の森運動公園	大塩字山崎 5-1	508	2,030	○	○	○

※ 収容可能人数については、4.0㎡当たり1人を目安(収容可能人数10人未満切捨て)

参考資料3 一時集合場所及び避難先

1 対象となる行政区別災害時避難行動要支援者数

(矢本東地域)

(令和3年9月1日現在)

行政区	自主防災組織	距離圏域	一時集合場所	避難先	避難者数
上町二	上町東地区自治会	20～25 km	東松島高校	仙台市 (太白区)	9
上町三		25～30 km			7
上河戸二	上河戸若葉区自治会	〃	矢本東小学校		18
若葉		〃			5
下町一	下町一区自主防災会	20～25 km	東松島高校		18
下町二	下町自主防災連絡会	〃	矢本東小学校		5
下町三		〃			23
下町四		〃			21
下町五		〃			8
大溜		大溜地区自治会			〃
東大溜	〃				18
関の内一	関の内西自治会	〃			12
関の内二		〃			9
関の内三	関の内三区自主防災会	〃			12
作田浦	作田浦自治会	〃			15
下浦	下浦地区自治会	〃			9
南浦官舎	南浦宿舎自治会	〃			0
あおい一	あおい一丁目地区自治会	〃			19
あおい二	あおい二丁目地区自治会	〃			17
あおい三	あおい三丁目地区自治会	〃			13
下小松	下小松自主防災会	25～30 km	10		
谷地	谷地自主防災会	20～25 km	9		
合 計					270

(矢本西地域)

行政区	自主防災組織	距離圏域	一時集合場所	避難先	避難者数
上町一	三角公園自治会	25～30 km	矢本西小学校	仙台市 (泉区)	16
北区官舎		〃			0
駅前		〃			4
河戸	河戸自主防災会	〃			10
四反走	四反走地区自治会	〃			18
西新町		〃			1
上河戸一	河戸自主防災会	〃			22
上河戸三		〃			8
上河戸四		〃			5

立沼	立沼地区自主防災会	〃	矢本第一中学校		3
鹿妻一	鹿妻地区自主防災会	〃			10
鹿妻二		〃			4
道地	道地区自主防災会	〃			17
二反走	二反走自治会	〃			19
上小松	上小松自主防災会	〃			4
沢田	沢田区自主防災会	〃			3
前里	前里区自主防災会	〃			14
手招	手招自治会	〃			4
前柳	前柳地区自主防災会	〃			2
小松南	小松南住宅自主防災会	〃			22
合 計					186

(大曲地域)

行政区	自主防災組織	距離圏域	一時集合場所	避難先	避難者数		
五味倉	五味倉地区自主防災会	20～25 km	矢本東小学校	仙台市 (泉区)	17		
上納	上納区自主防災会	〃	大曲小学校		22		
横沼東	横沼東区自主防災会	〃			10		
横沼西	横沼西区自主防災会	〃			22		
横沼一	横沼一区自主防災会	〃			10		
横沼二	横沼二区自主防災会	〃			24		
貝殻塚一	貝殻塚一区自主防災会	〃			8		
貝殻塚二	貝殻塚二区自主防災会	〃			9		
貝田	貝田区自主防災会	〃			7		
筒場	筒場区自主防災会	〃			12		
みそら		〃			0		
合 計					141		

(赤井地域)

行政区	自主防災組織	距離圏域	一時集合場所	避難先	避難者数
照井	赤井上区自主防災会	25～30 km	赤井小学校	岩沼市	3
御下		〃			8
中東	中区自治会	20～25 km			5
寺		〃			4
六槍		25～30 km			6
八幡	赤井下区自主防災会	〃			22
裏		〃	8		

横関		〃			5
南一	南一行政区自主防災組織	〃			9
南二	南二区	〃			13
南三	南三区自主防災会	〃	矢本第二中学校		16
新川前	新川前区自主防災会	〃			4
南四	南四区自主防災会	〃	赤井南小学校		12
南五	南五行政区自主防災組織	〃	矢本第二中学校		11
南六	南六区自主防災会	〃			14
南緑	南緑行政区自主防災会	〃	赤井南小学校		9
南新一	南新町自治会	〃	矢本第二中学校		18
南新二		〃			19
柳北	柳北行政区自主防犯防災会	〃	石巻西高等学校		16
柳上	柳区自治会	〃			6
柳下		〃			5
柳西	柳西区自主防災会	〃	矢本第二中学校		4
合 計					217

(大塩地域)

行政区	自主防災組織	距離圏域	一時集合場所	避難先	避難者数
小松台	小松台自主防災会	25～30 km	大塩小学校	仙台市 (太白区)	9
塩入	塩入自主防災会	〃			9
表	表自主防災会	〃			14
中	中区自主防災会	〃			24
小分木	小分木自主防災会	30 km～			7
大島	大島自主防災会	25～30 km			12
裏一	裏沢自主防災会	〃			8
裏二		〃			5
合 計					88

(小野地域)

行政区	自主防災組織	距離圏域	一時集合場所	避難先	避難者数
小野上	小野上地区自治会	25～30 km	鳴瀬桜華小学校	名取市	17
小野下	新道町内会自主防災会	〃			53
根古	根古地区自治会	〃			3
高松	高松地区自治会	〃			1
新田	新田自主防災会	30km～			1

西福田下	西福田地区自治会	〃			3
西福田上		〃			5
肘曲		〃			4
上下堤	上下堤区自主防災会	〃			10
川下	川下自主防災会	〃			6
往還上	往還地区自治会自主防災会	25～30km			22
往還下		〃			34
平岡	平岡自治会	〃			17
旧浜市		〃			2
合 計					178

(野蒜地域)

行政区	自主防災組織	避難圏域	一時集合場所	避難先	避難者数		
浅井	浅井地区自主防災会	30km～	鳴瀬未来中学校	亘理町	10		
中下	中下自主防災会	25～30km			8		
新町	亀岡地区自主防災会	〃	宮野森小学校		2		
亀岡東		〃			3		
亀岡西		30km～			2		
亀岡南		25～30km			0		
東名	東名地区自主防災会	30km～			18		
新東名	〃	〃			23		
大塚	大塚地区自主防災会	〃			13		
野蒜ヶ丘一	野蒜ヶ丘一丁目自治会	25～30km			7		
野蒜ヶ丘二	野蒜ヶ丘二丁目自治会	30km～			19		
野蒜ヶ丘三	野蒜ヶ丘三丁目自治会	〃			14		
合 計					119		

(宮戸地域)

行政区	自主防災組織	避難圏域	一時集合場所	避難先	避難者数
里北	宮戸コミュニティ推進協議会	30km～	宮城県松島自然の家	山元町	10
里南		〃			9
月浜		〃			1
大浜		25～30km			0
室浜		〃			6
合 計					26



## 2 一時集合場所別の避難者数

(一時集合場所別の避難者総数)

(令和3年9月1日現在)

一時集合場所	所在地	連絡先	避難者数
東松島高校	矢本字上河戸 16	0225-82-9211	34
石巻西高等学校	赤井字七反谷地 27	0225-83-3311	27
矢本東小学校	矢本字大溜 126-1	0225-82-2229	253
矢本西小学校	矢本字四反走 63	0225-82-6620	111
大曲小学校	大曲字寺前 5-2	0225-82-3147	124
赤井小学校	赤井字中二号 11-1	0225-82-2332	83
赤井南小学校	赤井字川前一 107	0225-82-3420	4
大塩小学校	大塩字中沢下 5	0225-82-2220	88
宮野森小学校	野蒜字野蒜ヶ丘二丁目 1-1	0225-88-3877	101
宮城県松島自然の家	宮戸字二ツ橋 1	0225-90-4323	26
鳴瀬桜華小学校	小野字宮前 31	0225-87-2014	178
矢本第一中学校	小松字上浮足 194	0225-82-2146	75
矢本第二中学校	赤井字川前一 16-1	0225-82-2323	103
鳴瀬未来中学校	野蒜字上野蒜 232	0225-98-6787	18
合 計			1,225

3 立寄り場所の施設名称等

地域	一時集合場所	立寄り場所	施設住所	津波時使用可否
矢本東地域	東松島高等学校 矢本東小学校	南浦地区センター	矢本字南浦 1 1 1 - 1	不可
		下町地区センター	矢本字町浦 1 5 4	
		関ノ内地区センター	矢本字関ノ内 5 5 - 5	不可
		谷地地区センター	小松字中砂利田 2 9 - 2	
		下小松地区センター	小松字沖砂利前 3 2 2	
矢本西地域	矢本西小学校 矢本第一中学校	上町西地区センター	矢本字河戸	不可
		立沼地区センター	矢本字立沼 2 6 - 2	不可
		鹿妻地区センター (学習等併用施設)	矢本字鹿石前 1 1 6 - 1	不可
		道地地区センター (学習等併用施設)	矢本字三間堀 1 4	不可
		上小松地区センター	小松字明神下 1 2 0	
		沢田地区センター・前里地区センター	小松字沢田前 5 5 - 1	
		前柳地区センター	小松字前柳 2 6 8 - 5	
		手招地区センター	小松字堰の内 2	
		小松南地区センター	小松字谷地 1 7 0 - 1	
大曲地域	大曲小学校	五味倉地区センター	大曲字谷地右衛門 1 6 - 2	
		上納地区センター	大曲字上納南 4	不可
		横沼地区センター	大曲字堺堀 1 9 5 - 4	不可
		大曲地区センター	大曲字筒場 6 5 - 1	不可
赤井地域	赤井小学校 赤井南小学校 矢本第二中学校 石巻西高等学校	上区地区センター	赤井字星場 3 1 0 - 1	
		中区地区センター	赤井字寺 6 7 - 2	
		下区地区センター	赤井字館前 2 5 9 - 3	
		南区西地区センター	赤井字川前三番 1 5 3 - 1 5	不可
		南新町地区センター	赤井字南新町 4 - 1 4	不可
		柳北区地区センター	赤井字有明 8 - 1	不可
		柳区地区センター	赤井字八反谷地 6 6 - 3	不可
		市柳の目東住宅集会所	赤井字南 1 5 8 - 7 5	

地域	一時集合場所	立寄り場所	施設住所	津波時使用可否
大塩地域	大塩小学校	塩入地区センター	大塩字南19-1	
		表地区センター	大塩字樋ノ口25	
		表地区集会所	大塩字表沢24	
		小分木地区センター	大塩字小分木41	
		大島地区センター	大塩字大島404	
		松木集会所	大塩字松木沢下14-2	
		裏沢地区センター	大塩字前三郷14-2	
		袖沢集会所	大塩字裏谷地251	
		小松台地区センター	大塩字小松台213	
小野地域	鳴瀬桜華小学校 鳴瀬未来中学校	小野上下地区センター	小野字新町裏3	不可
		根古地区センター	根古字佐野下40-9	
		高松地区センター	高松字新猪鼻63	
		新田地区センター	新田字風張6	
		西福田下地区センター	西福田字古堂26	
		西福田上地区センター	西福田字筒の山70-1	
		肘曲地区センター	西福田字鱗12-25	
		上下堤地区センター	上下堤八幡前10-1	
		農村創作活動センター	上下堤字仮又沢15-5	
		川下地区センター	川下字内響131-54	
		平岡地区センター	牛網字下四十八19-2	不可
		往還地区センター	牛網字駅前一丁目59-1	不可
		小野駅前東集会所	牛網字駅前東6-17	
野蒜地域	宮野森小学校	浅井地区センター	浅井字下館69	不可
		中下地区センター	野蒜字山岸80-3	
		亀岡地区センター	野蒜字亀岡73-1	不可
		大塚地区センター	大塚字大塚61	不可
		東名地区ふれあいセンター	新東名二丁目5-1	不可

地域	一時集合場所	立寄り場所	施設住所	津波時使用可否
宮戸地域	宮城県松島自然の家	里浜地区センター	宮戸字里 8 1 - 1 8	不可
		月浜地区センター	宮戸字月浜一丁目 2	
		大浜地区センター	宮戸字大浜台 7 - 1 6	
		室浜地区センター	宮戸字鹿島一丁目 3 - 2 4	

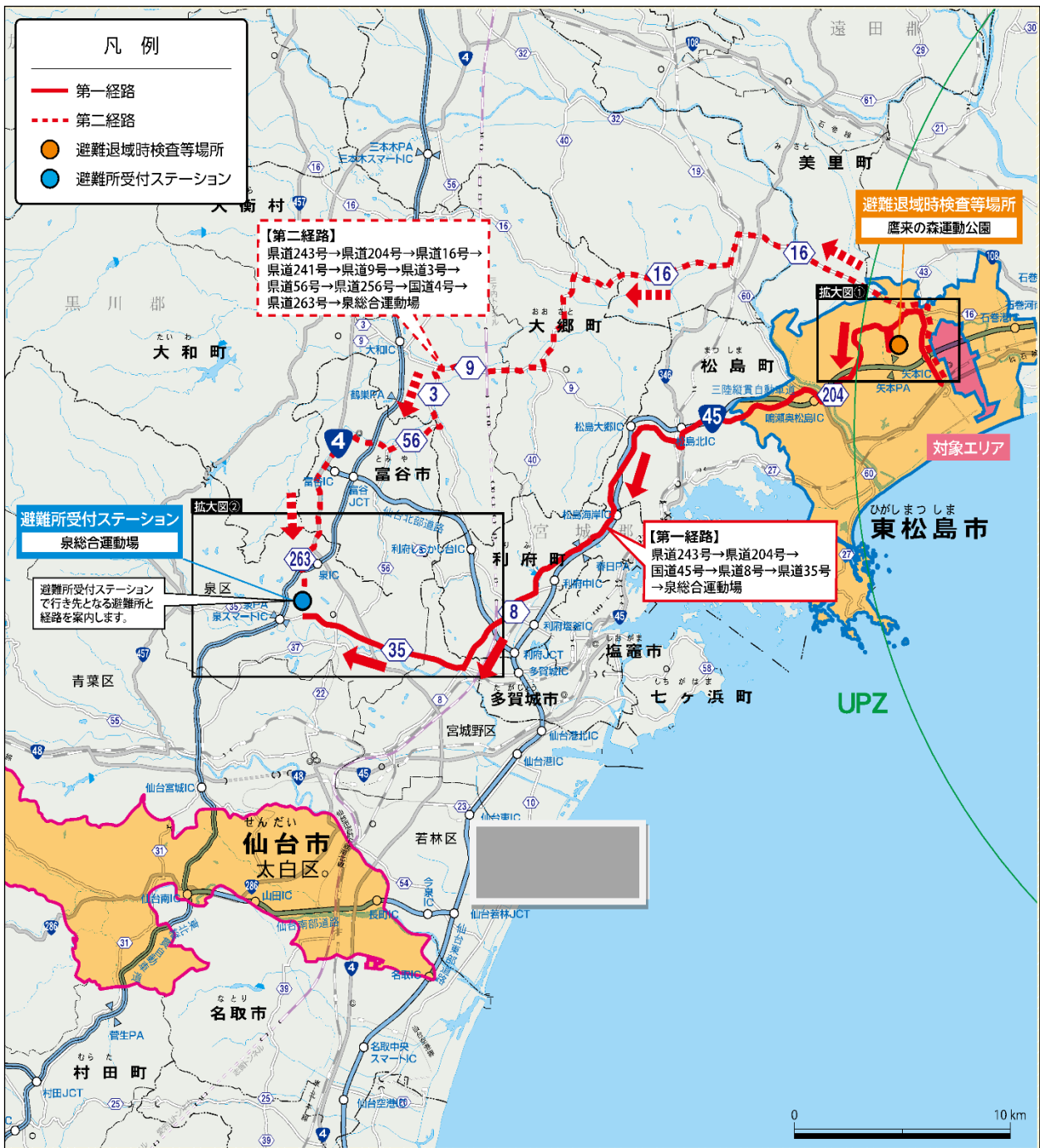
## 参考資料 4 避難経路等に関する資料

### 1 地域別避難先、避難経路

#### (1) 矢本東地域避難経路及び避難施設

避難退域時 検査場所	避難先	避難所受付 ステーション	避難経路
鷹来の森運 動公園	仙台市 太白区	泉体育館 (泉総合運動場)	第一避難経路：県道 204 号→国道 45 号 →県道 8 号→県道 35 号→県道 22 号 第二避難経路：県道 204 号→県道 16 号 →国道 346 号→県道 16 号→県道 40 号

行政区	自主防災組織	人口(人) 世帯数	避難施設名称
上町二	上町東地区自治会	294	富沢市民センター
上町三		134	
上河戸二	上河戸若葉区自治会	236	
若葉		112	
下町一	下町一区自主防災会	771	仙台市体育館
		330	
下町一	下町一区自主防災会	672	宮城県向山高等学校
		274	
下町二	下町自主防災連絡会	626	宮城県仙台南高等学校
下町五		277	
下町三		1,022	中田市民センター
下町四		462	柳生市民センター・児童館
大溜	大溜地区自治会	407	仙台市体育館
		168	
東大溜		537	
		210	
関の内一	関の内西自治会	534	
		241	
関の内二		528	
		232	
関の内三	関の内三区自主防災会	404	八木山市民センター
		164	
作田浦	作田浦自治会	523	東中田市民センター・児童館
		245	
下浦	下浦地区自治会	280	八木山市民センター
		135	
南浦宿舎	南浦宿舎自治会	461	八木松市民センター・児童館
		395	
あおい一	あおい一丁目地区自治会	560	秋保体育館
		225	
あおい二	あおい二丁目地区自治会	498	秋保市民センター
		228	
あおい三	あおい三丁目地区自治会	454	茂庭台市民センター・児童館
		191	
下小松	下小松自主防災会	267	湯元市民センター
		108	
谷地	谷地自主防災会	191	馬場市民センター
		79	



### 拡大図① (避難退域時検査等場所周辺図)



### 拡大図② (避難所受付ステーション周辺図)



矢本東地域行政区別避難先

1	17	避難先行政区	上町二、上町三	
		自主防災会	上町東地区自治会	
		人口／世帯数	530／246	
		施設名称	富沢市民センター	
		施設住所	太白区富沢南1-8-10	
		備考		
2	4	避難先行政区	上河戸二、若葉	
		自主防災会	上河戸若葉区自治会	
		人口／世帯数	771／330	
		施設名称	仙台市体育館	
		施設住所	太白区富沢1-4-1	
		備考		
3	9	避難先行政区	下町一	
		自主防災会	下町一区自主防災会	
		人口／世帯数	672／274	
		施設名称	宮城県向山高等学校	
		施設住所	太白区八木山緑町1-1	
		備考		
4	5	避難先行政区	下町二、下町五	
		自主防災会	下町自主防災連絡会	
		人口／世帯数	626／277	
		施設名称	宮城県仙台南高等学校	
		施設住所	太白区根岸町14-1	
		備考		



矢本東地域行政区別避難先

5	13	避難先行政区	下町三	 
		自主防災会	下町自主防災連絡会	
		人口／世帯数	505／228	
		施設名称	中田市民センター	
		施設住所	太白区中田4-1-5	
		備考		
6	20	避難先行政区	下町四	 
		自主防災会	下町自主防災連絡会	
		人口／世帯数	517／234	
		施設名称	柳生市民センター・児童館	
		施設住所	太白区柳生7-20-7	
		備考		
7	4	避難先行政区	大溜、東大溜、 関の内一、関の内二	 
		自主防災会	大溜地区自治会 関の内西自治会	
		人口／世帯数	2,006／851	
		施設名称	仙台市体育館	
		施設住所	太白区富沢1-4-1	
		備考		
8	7	避難先行政区	関の内三、下浦	 
		自主防災会	関の内三区自主防災会 下浦地区自治会	
		人口／世帯数	684／299	
		施設名称	八木山市民センター	
		施設住所	太白区八木山東2-27-1	
		備考		

矢本東地域行政区別避難先

9	19	避難先行政区	作田浦	
		自主防災会	作田浦自治会	
		人口／世帯数	523／245	
		施設名称	東中田市民センター・児童館	
		施設住所	太白区四郎丸字吹上51	
備考				
10	15	避難先行政区	南浦宿舎	
		自主防災会	南浦宿舎自治会	
		人口／世帯数	461／395	
		施設名称	八本松市民センター・児童館	
		施設住所	太白区八本松2-4-20	
備考				
11	6	避難先行政区	あおい一	
		自主防災会	あおい一丁目地区自治会	
		人口／世帯数	560／225	
		施設名称	秋保体育館	
		施設住所	太白区秋保町長袋字上原21-3	
備考				
12	10	避難先行政区	あおい二	
		自主防災会	あおい二丁目地区自治会	
		人口／世帯数	498／228	
		施設名称	秋保市民センター	
		施設住所	太白区秋保長袋字大原44-1	
備考				

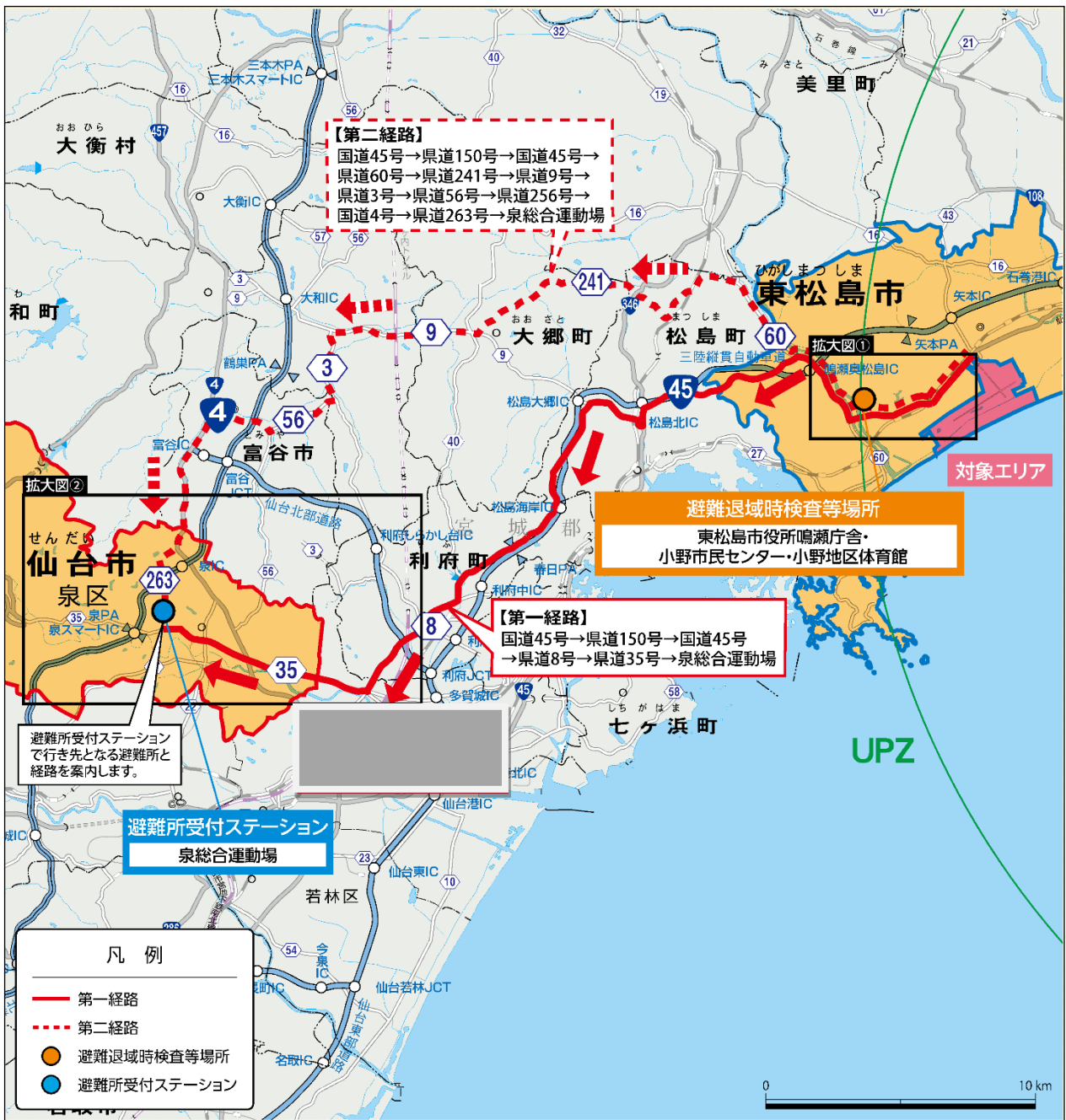
矢本東地域行政区別避難先

13	8	避難先行政区	あおい三	
		自主防災会	あおい三丁目地区自治会	
		人口／世帯数	454／191	
		施設名称	茂庭台市民センター・児童館	
		施設住所	太白区茂庭台4-1-10	
		備考		
14	12	避難先行政区	下小松	
		自主防災会	下小松自主防災会	
		人口／世帯数	267／108	
		施設名称	湯元市民センター	
		施設住所	太白区湯向2-20	
		備考		
15	11	避難先行政区	谷地	
		自主防災会	谷地自主防災会	
		人口／世帯数	191／79	
		施設名称	馬場市民センター	
		施設住所	太白区秋保馬場字竹林45-1	
		備考		
		避難先行政区		
		自主防災会		
		人口／世帯数		
		施設名称		
		施設住所		
		備考		

(2) 矢本西地域避難経路及び避難施設

避難退域時 検査場所	避難先	避難所受付 ステーション	避難経路
鳴瀬庁舎・ 小野市民セ ンター・小 野地区体育 館	仙台市 泉区	泉体育館 (泉総合運動場)	第一避難経路：県道204号→国道45号→ 県道8号→県道35号→県道22号 第二避難経路：県道204号→県道16号→ 国道346号→県道16号→県道40号

行政区	自主防災組織	人口(人) 世帯数	避難施設名称
上町一	三角公園自治会	331	松森市民センター
北区官舎		159	
駅前		23	
		16	
河戸	河戸自主防災会	98	泉総合運動場(武道館)
		45	
四反走	四反走地区自治会	312	泉総合運動場(体育館)
		139	
西新町	河戸自主防災会	772	加茂市民センター
上河戸一		315	
上河戸三		306	
上河戸四		134	
		550	根白石市民センター
		254	
		489	泉総合運動場(武道館)
		217	
		436	長命ヶ丘市民センター
		150	
立沼	立沼地区自主防災会	90	泉区文化創造センター (イズミティ21)
鹿妻一	鹿妻地区自主防災会	34	
鹿妻二		559	
道地	道地区自主防災会	249	高森市民センター
		346	
二反走	二反走自治会	183	松陵市民センター
		376	
上小松	上小松自主防災会	141	寺岡市民センター
		45	
沢田	沢田区自主防災会	151	七北田公園体育館
		65	
前里	前里区自主防災会	300	長命ヶ丘市民センター
		128	
手招	手招自治会	108	南光台市民センター
		44	
前柳	前柳地区自主防災会	56	
		27	将監市民センター
小松南	小松南住宅自主防災会	259	
		152	



### 拡大図① (避難退域時検査等場所周辺図)



### 拡大図② (避難所受付ステーション周辺図)



矢本西地域行政区別避難先





1	34	避難先行政区	上町一、北区官舎、駅前	
		自主防災会	三角公園自治会	
		人口/世帯数	452/220	
		施設名称	松森市民センター	
		施設住所	泉区松森字城前9-2	
		備考		
2	43	避難先行政区	河戸、上河戸四	
		自主防災会	河戸自主防災会	
		人口/世帯数	748/289	
		施設名称	泉総合運動場(武道館)	
		施設住所	泉区野村字新桂島前60	
		備考		
3	42	避難先行政区	四反走、西新町	
		自主防災会	四反走地区自治会 河戸自主防災会	
		人口/世帯数	1,078/449	
		施設名称	泉総合運動場(体育館)	
		施設住所	泉区野村字新桂島前60	
		備考		
4	27	避難先行政区	上河戸一	
		自主防災会	河戸自主防災会	
		人口/世帯数	550/254	
		施設名称	加茂市民センター	
		施設住所	泉区加茂4-2	
		備考		

矢本西地域行政区別避難先



5	28	避難先行政区	上河戸三	
		自主防災会	河戸自主防災会	
		人口／世帯数	489／217	
		施設名称	根白石市民センター	
		施設住所	泉区根白石字杉下前24	
		備考		
6	30	避難先行政区	立沼	
		自主防災会	立沼地区自主防災会	
		人口／世帯数	90／34	
		施設名称	長命ヶ丘市民センター	
		施設住所	泉区長命ヶ丘2-14-15	
		備考		
7	29	避難先行政区	鹿妻一、鹿妻二	
		自主防災会	鹿妻地区自主防災会	
		人口／世帯数	559／249	
		施設名称	泉区文化創造センター (イズミティ21)	
		施設住所	泉区泉中央2-18-1	
		備考		
8	24	避難先行政区	道地	
		自主防災会	道地区自主防災会	
		人口／世帯数	346／183	
		施設名称	高森市民センター	
		施設住所	泉区高森6-1-2	
		備考		



矢本西地域行政区別避難先

9	26	避難先行政区	二反走	
		自主防災会	二反走自治会	
		人口/世帯数	376/148	
		施設名称	松陵市民センター	
		施設住所	泉区松陵5-20-2	
		備考		
10	36	避難先行政区	上小松	
		自主防災会	上小松自主防災会	
		人口/世帯数	141/45	
		施設名称	寺岡市民センター	
		施設住所	泉区寺岡2-14-4	
		備考		
11	23	避難先行政区	沢田	
		自主防災会	沢田区自主防災会	
		人口/世帯数	151/65	
		施設名称	七北田公園体育館	
		施設住所	泉区七北田字赤生津4	
		備考		
12	30	避難先行政区	前里	
		自主防災会	前里区自主防災会	
		人口/世帯数	300/128	
		施設名称	長命ヶ丘市民センター	
		施設住所	泉区長命ヶ丘2-14-15	
		備考		

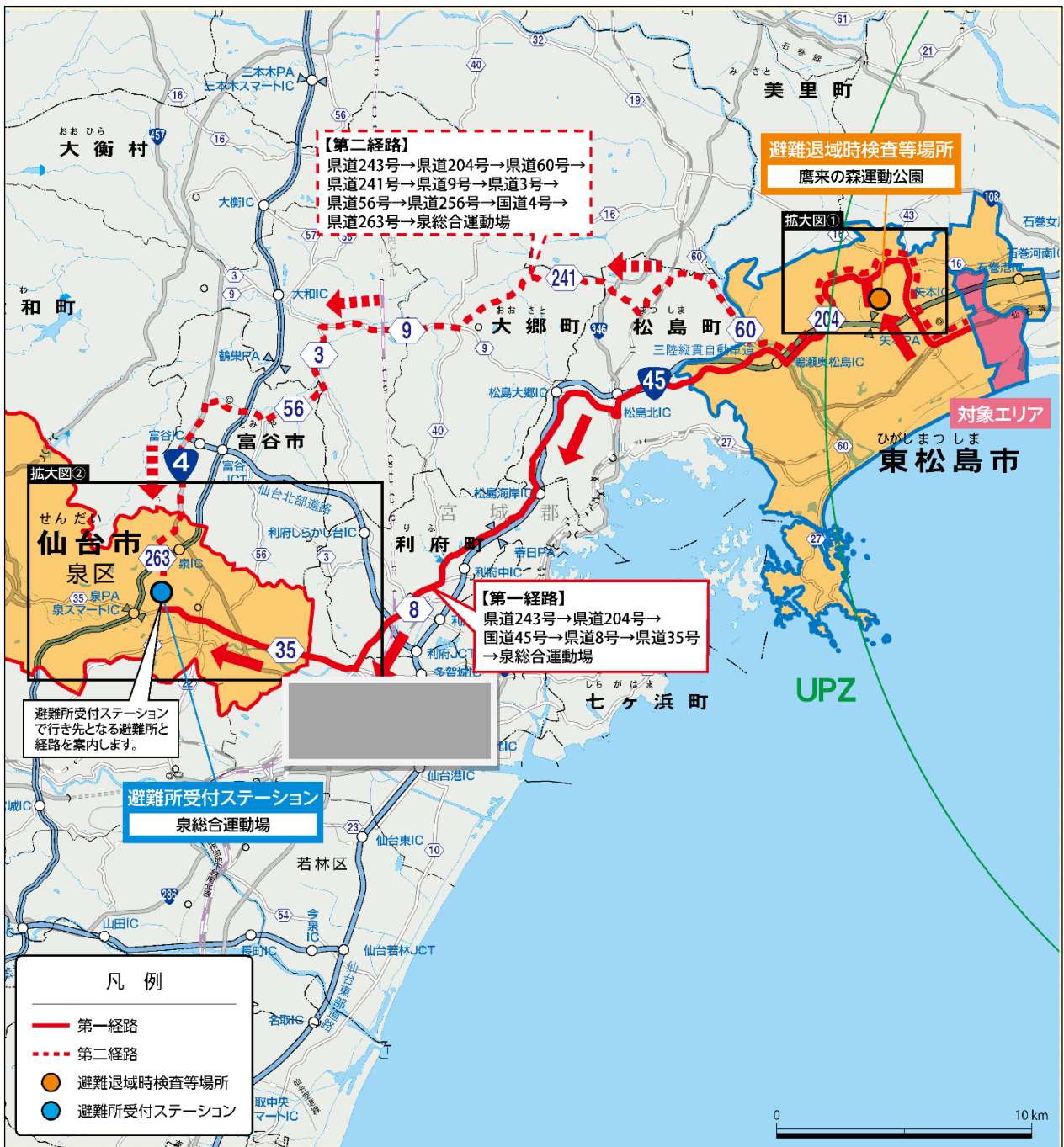
矢本西地域行政区別避難先

13	32	避難先行政区	手招、前柳	
		自主防災会	手招自主防災会 前柳地区自治会	
		人口／世帯数	164/71	
		施設名称	南光台市民センター	
		施設住所	泉区南光台7-1-33	
		備考		
14	35	避難先行政区	小松南	
		自主防災会	小松南住宅自主防災会	
		人口／世帯数	259/152	
		施設名称	将監市民センター	
		施設住所	泉区将監8-2-1	
		備考		
		避難先行政区		
		自主防災会		
		人口／世帯数		
		施設名称		
		施設住所		
		備考		
		避難先行政区		
		自主防災会		
		人口／世帯数		
		施設名称		
		施設住所		
		備考		

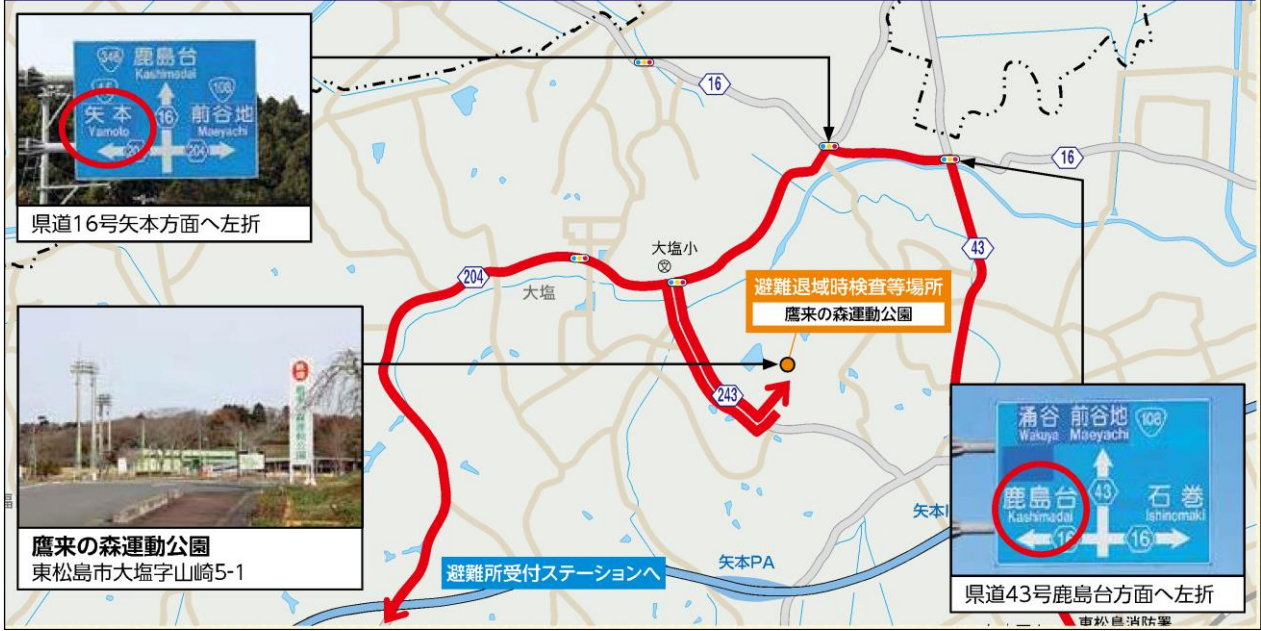
(3) 大曲地域避難経路及び避難施設

避難退域時 検査場所	避難先	避難所受付 ステーション	避難経路
鷹来の森運 動公園	仙台市 泉 区	泉体育館 (泉総合運動 場)	第一避難経路：県道 204 号→国道 45 号 → 県道 8 号→県道 35 号→県道 22 号 第二避難経路：県道 204 号→県道 16 号 → 国道 346 号→県道 16 号→県道 40 号

行政区	自主防災組織	人口(人) 世帯数	避難施設名称
五味倉	五味倉地区自主防災会	312 126	黒松市民センター
上納	上納区自主防災会	759 308	宮城県泉高等学校
横沼東	横沼東区自主防災会	345 147	泉海洋センター
横沼西	横沼西区自主防災会	600 255	桂市民センター・児童館
横沼一	横沼一区自主防災会	416 179	南中山市民センター
横沼二	横沼二区自主防災会	536 245	宮城県泉館山高等学校
貝殻塚 一	貝殻塚一区自主防災会	492 230	泉区中央市民センター
貝殻塚 二	貝殻塚二区自主防災会	756 329	宮城県泉松陵高等学校
貝田	貝田区自主防災会	393 162	泉岳自然ふれあい館
筒場	筒場区自主防災会	572 257	



### 拡大図① (避難退域時検査等場所周辺図)



### 拡大図② (避難所受付ステーション周辺図)




大曲地域行政区別避難先

1	25	避難先行政区	五味倉	
		自主防災会	五味倉地区自主防災会	
		人口／世帯数	312／126	
		施設名称	黒松市民センター	
		施設住所	泉区黒松1-33-40	
備考				
2	37	避難先行政区	上納	
		自主防災会	上納区自主防災会	
		人口／世帯数	759／308	
		施設名称	宮城県泉高等学校	
		施設住所	泉区将監10-39-1	
備考				
3	22	避難先行政区	横沼東	
		自主防災会	横沼東区自主防災会	
		人口／世帯数	345／147	
		施設名称	泉海洋センター	
		施設住所	泉区七北田字田中1-2	
備考				
4	41	避難先行政区	横沼西	
		自主防災会	横沼西区自主防災会	
		人口／世帯数	600／255	
		施設名称	桂市民センター・児童センター	
		施設住所	泉桂3-19-1	
備考				

大曲地域行政区別避難先

5	38	避難先行政区	横沼一	
		自主防災会	横沼一区自主防災会	
		人口/世帯数	416/179	
		施設名称	南中山市民センター	
		施設住所	泉区南中山2-24-12	
備考				
6	40	避難先行政区	横沼二	
		自主防災会	横沼二区自主防災会	
		人口/世帯数	536/245	
		施設名称	宮城県泉館山高等学校	
		施設住所	泉区長命ヶ丘東1	
備考				
7	33	避難先行政区	貝殻塚一	
		自主防災会	貝殻塚一区自主防災会	
		人口/世帯数	492/230	
		施設名称	泉区中央市民センター	
		施設住所	泉区市名坂字東裏53-1	
備考				
8	39	避難先行政区	貝殻塚二	
		自主防災会	貝殻塚二区自主防災会	
		人口/世帯数	756/329	
		施設名称	宮城県松陵高等学校	
		施設住所	泉区鶴が丘4-26-1	
備考				

大曲地域行政区別避難先

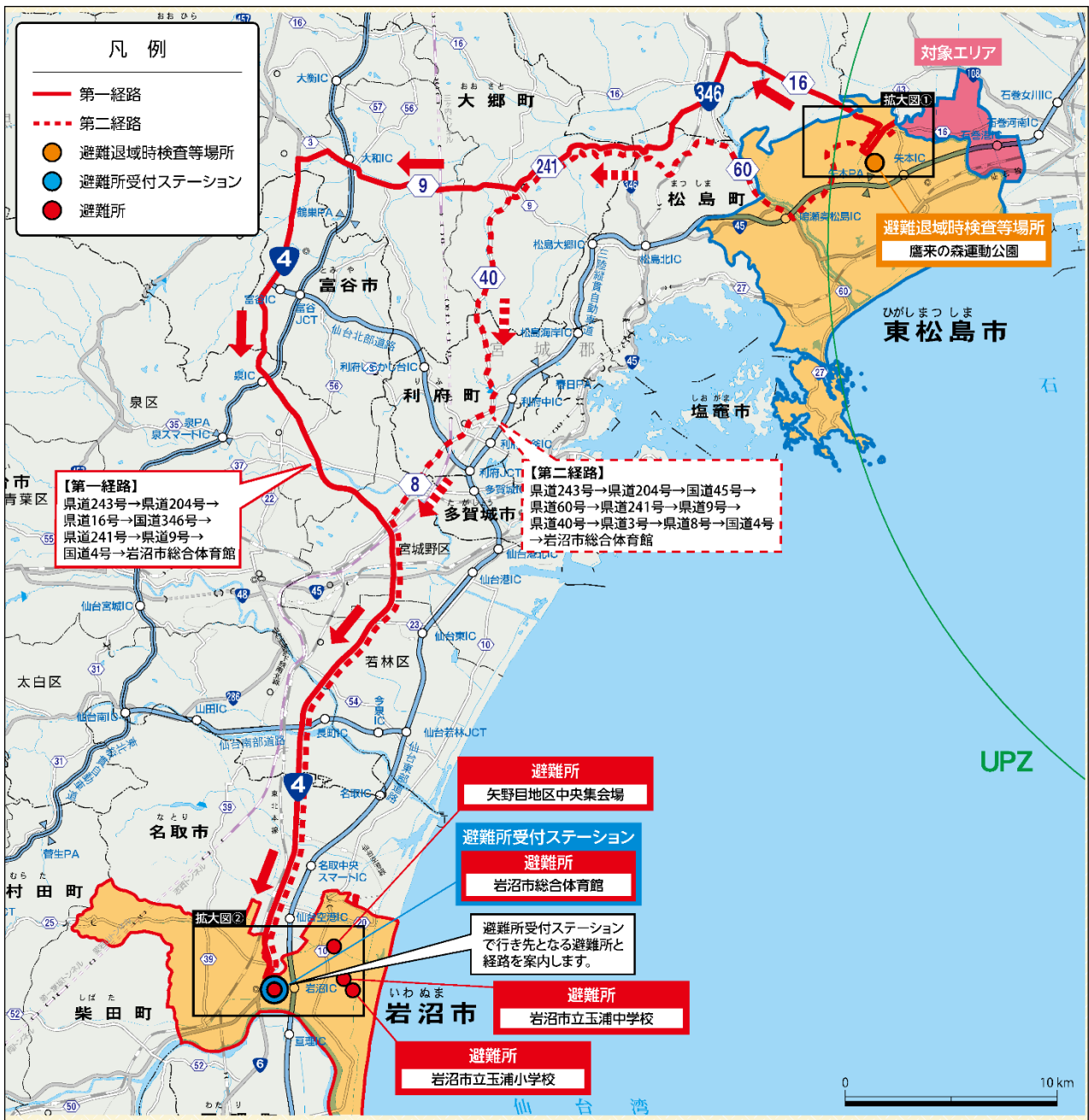
9 31	避難先行政区	貝田、筒場	
	自主防災会	貝田区自主防災会 筒場自主防災会	
	人口／世帯数	965／419	
	施設名称	泉岳自然ふれあい館	
	施設住所	泉区福岡字岳山9-8	
	備考		
	避難先行政区		
	自主防災会		
	人口／世帯数		
	施設名称		
	施設住所		
	備考		
	避難先行政区		
	自主防災会		
	人口／世帯数		
	施設名称		
	施設住所		
	備考		
	避難先行政区		
	自主防災会		
	人口／世帯数		
	施設名称		
	施設住所		
	備考		



(4) 赤井地域避難経路及び避難施設

避難退域時 検査場所	避難先	避難所受付 ステーション	避難経路
鷹来の森運 動公園	岩沼市	岩沼市総合体育館	第一避難経路：県道204号→国道45号→ 県道8号→国道4号 第二避難経路：県道204号→県道60号→ 県道229号→県道241号→県道40号→ 県道3号→県道8号→国道4号

行政区	自主防災組織	人口(人) 世帯数	避難施設名称
照井 御下	赤井上区自主防災会	384	宮城県名取高等学校
		143	
中東 寺	中区自治会	403	岩沼市立岩沼小学校
		157	
六槍		160	矢野目地区中央集会所
		72	
八幡	赤井下区	258	岩沼市岩沼西小学校
		99	
裏		176	宮城県名取高等学校
	70		
横関		154	
		57	
南一	南一行政区自主防災 組織	225	農村環境改善センター
		92	
南二	南二区	393	岩沼市立岩沼西中学校
		175	
南三	南三区自主防災会	420	岩沼市立玉浦小学校
		166	
新川前	新川前区自主防災会	351	岩沼市岩沼南小学校
		178	
南四	南四区自主防災会	338	岩沼市立岩沼西小学校
		160	
南五	南五行政区自主防災 組織	254	ハナトピア岩沼
		121	
南六	南六区自主防災会	601	岩沼市民体育センター
		259	
南緑	南緑行政区自主防災 会	477	岩沼市立岩沼中学校
		212	
南新一	南新町自治会	426	岩沼市総合体育館
		204	
南新二		485	
		230	
柳北	柳北行政区自主防犯 防災会	1,122	
		420	
柳上	柳区自治会	369	岩沼市民会館・中央公民館
		161	
柳下		345	岩沼市岩沼勤労者活動センタ ー
		158	
柳西	柳西区自主防災会	554	岩沼市立玉浦中学校
		244	



### 拡大図① (避難退域時検査等場所周辺図)



### 拡大図② (避難所受付ステーション周辺図)



赤井地域行政区別避難先

1	89	避難先行政区	照井、御下	
		自主防災会	赤井上区自主防災会	
		人口／世帯数	384／143	
		施設名称	宮城県名取高等学校	
		施設住所	岩沼市朝日50	
		備考		
2	52	避難先行政区	中東、寺	
		自主防災会	中区自治会	
		人口／世帯数	403／157	
		施設名称	岩沼市立岩沼小学校	
		施設住所	岩沼市中央二丁目1-1	
		備考		
3	46	避難先行政区	六槍	
		自主防災会	中区自治会	
		人口／世帯数	160／72	
		施設名称	矢野目地区中央集会所	
		施設住所	岩沼市下野郷字館外2-1	
		備考		
4	51	避難先行政区	八幡	
		自主防災会	赤井下区自主防災会	
		人口／世帯数	258／99	
		施設名称	岩沼市立岩沼西小学校	
		施設住所	岩沼市三色吉字竹11	
		備考		

赤井地域行政区別避難先

5	89	避難先行政区	裏、横関	
		自主防災会	赤井下区自主防災会	
		人口／世帯数	330/127	
		施設名称	宮城県名取高等学校	
		施設住所	岩沼市朝日50	
		備考		
6	48	避難先行政区	南一	
		自主防災会	南一行政区自主防災組織	
		人口／世帯数	225/92	
		施設名称	農村環境改善センター	
		施設住所	岩沼市北長谷字樋下224-1	
		備考		
7	49	避難先行政区	南二	
		自主防災会	南二区	
		人口／世帯数	393/175	
		施設名称	岩沼市立岩沼西中学校	
		施設住所	岩沼市三色吉字竹11	
		備考		
8	44	避難先行政区	南三	
		自主防災会	南三区自主防災会	
		人口／世帯数	420/166	
		施設名称	岩沼市立玉浦小学校	
		施設住所	岩沼市早股字小林396-1	
		備考		


赤井地域行政区別避難先

9	54	避難先行政区	新川前	 
		自主防災会	新川前区自主防災会	
		人口／世帯数	351／178	
		施設名称	岩沼市立岩沼南小学校	
		施設住所	岩沼市桑原四丁目4-1	
備考				
10	56	避難先行政区	南四	 
		自主防災会	南四区自主防災会	
		人口／世帯数	338／160	
		施設名称	岩沼市立岩沼北中学校	
		施設住所	岩沼市相の原二丁目3-1	
備考				
11	50	避難先行政区	南五	 
		自主防災会	南五行政区自主防災組織	
		人口／世帯数	254／121	
		施設名称	ハナトピア岩沼	
		施設住所	岩沼市三色吉字雷神7-1	
備考				
12	55	避難先行政区	南六	 
		自主防災会	南六区自主防災会	
		人口／世帯数	601／259	
		施設名称	岩沼市民体育センター	
		施設住所	岩沼市桜二丁目8-30	
備考				

赤井地域行政区別避難先

13	53	避難先行政区	南緑	
		自主防災会	南緑行政区自主防災会	
		人口／世帯数	477／212	
		施設名称	岩沼市立岩沼中学校	
		施設住所	岩沼市桑原四丁目8-1	
		備考		
14	47	避難先行政区	南新一、南新二、柳北	
		自主防災会	南新町自治会 柳北行政区自主防犯防 災会	
		人口／世帯数	2,033/854	
		施設名称	岩沼市総合体育館	
		施設住所	岩沼市里の杜一丁目1-1	
		備考		
15	58	避難先行政区	柳上	
		自主防災会	柳区自治会	
		人口／世帯数	369／161	
		施設名称	岩沼市民会館・中央公 民館	
		施設住所	岩沼市里の杜一丁目2-45	
		備考		
16	57	避難先行政区	柳下	
		自主防災会	柳区自治会	
		人口／世帯数	345／158	
		施設名称	岩沼市岩沼勤労者活動 センター	
		施設住所	岩沼市三色字吉松150-1	
		備考		

赤井地域行政区別避難先

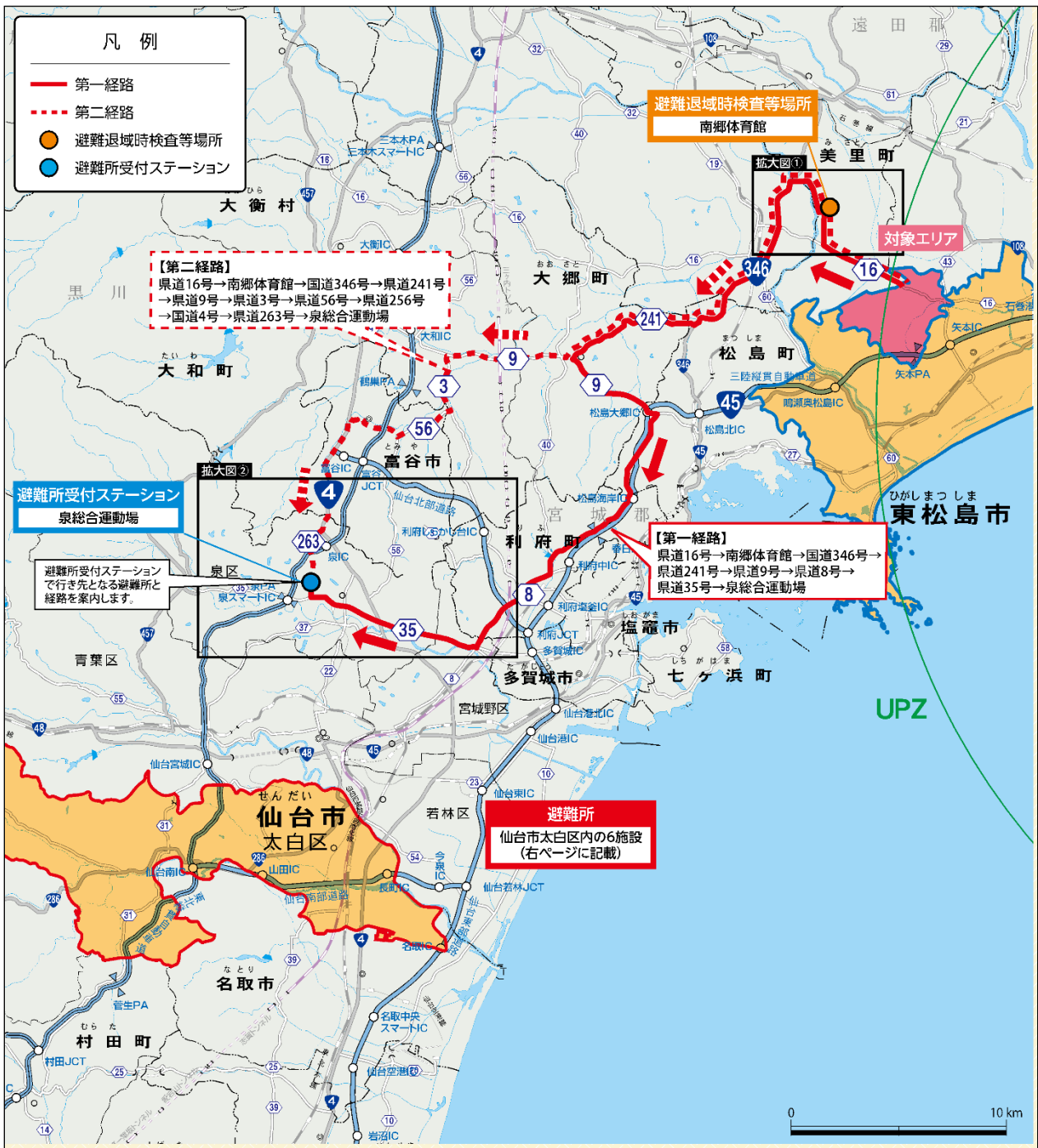
17 45	避難先行政区	柳西	
	自主防災会	柳西区自主防災会	
	人口／世帯数	554／244	
	施設名称	岩沼市立玉浦中学校	
	施設住所	岩沼市押文字新田東1	
	備考		
	避難先行政区		
	自主防災会		
	人口／世帯数		
	施設名称		
	施設住所		
	備考		
	避難先行政区		
	自主防災会		
	人口／世帯数		
	施設名称		
	施設住所		
	備考		
	避難先行政区		
	自主防災会		
	人口／世帯数		
	施設名称		
	施設住所		
	備考		



(5) 大塩地域避難経路及び避難施設

避難退域時 検査場所	避難先	避難所受付 ステーション	避難経路
南郷体育館	仙台市 太白区	泉体育館 (泉総合運動 場)	第一避難経路：県道 204 号→国道 45 号 →県道 8 号→県道 35 号→県道 22 号 第二避難経路：県道 204 号→県道 16 号 →国道 346 号→県道 16 号→県道 40 号

行政区	自主防災組織	人口(人) 世帯数	避難施設名称
小松台	小松台自主防災会	390 171	西多賀市民センター・児童館
塩入	塩入自主防災会	259 102	山田市民センター
表	表自主防災会	531 213	宮城県仙台三桜高等学校
中	中区自主防災会	841 311	太白区中央市民センター・児童館(太白区文化センター) 第1避難先を太白区中央市民センターとし、収容状況により、カッコ内の施設へ移動する。
小分木	小分木自主防災会	134 46	山田市民センター
大島	大島自主防災会	176 76	太白区文化センター
裏一	裏沢自主防災会	153 60	生出市民センター
裏二		133 51	



### 拡大図① (避難退域時検査等場所周辺図)



### 拡大図② (避難所受付ステーション周辺図)



大塩地域行政区別避難先

1	1	避難先行政区	小松台	
		自主防災会	小松台自主防災会	
		人口/世帯数	390/171	
		施設名称	西多賀市民センター・児童館	
		施設住所	太白区西多賀3-6-8	
		備考		
2	14	避難先行政区	塩入	
		自主防災会	塩入自主防災会	
		人口/世帯数	259/102	
		施設名称	山田市民センター	
		施設住所	太白区山田北前町13-1	
		備考		
3	2	避難先行政区	表	
		自主防災会	表自主防災会	
		人口/世帯数	531/213	
		施設名称	宮城県仙台三桜高等学校	
		施設住所	太白区門前町9-2	
		備考		
4	21	避難先行政区	中	
		自主防災会	中区自主防災会	
		人口/世帯数	841/311	
		施設名称	太白区中央市民センター・児童館	
		施設住所	太白区長町5-3-2	
		備考	二次避難施設(太白区文化センター)	

大塩地域行政区別避難先

5	14	避難先行政区	小分木	
		自主防災会	小分木自主防災会	
		人口/世帯数	134/46	
		施設名称	山田市民センター	
		施設住所	太白区山田北前町13-1	
		備考		
6	16	避難先行政区	大島	
		自主防災会	大島自主防災会	
		人口/世帯数	176/76	
		施設名称	太白区文化センター	
		施設住所	太白区長町5-3-2	
		備考		
7	18	避難先行政区	裏一、裏二	
		自主防災会	裏沢自主防災会	
		人口/世帯数	286/111	
		施設名称	生出市民センター	
		施設住所	太白区茂庭字新熊野64	
		備考		
		避難先行政区		
		自主防災会		
		人口/世帯数		
		施設名称		
		施設住所		
		備考		

(6) 小野地域避難経路及び避難施設

避難退域時 検査場所	避難先	避難所受付 ステーション	避難経路
東松島市学 校給食セン ター	名取市	・名取市庁舎	第一避難経路：県道 204 号→国道 45 号 → 県道 8 号→国道 4 号 第二避難経路：県道 204 号→県道 60 号 → 県道 229 号→県道 241 号→県道 40 号→県道 3 号→県道 8 号→国道 4 号

行政区	自主防災組織	人口(人) 世帯数	避難施設名称
小野上	小野上地区自治会	524 224	名取市立第一中学校
小野下	新道町内会自主防災 会	1,091 461	宮城県農業高等学校
根古	根古地区自治会	80 24	名取市立愛島小学校
高松	高松地区自治会	83 33	名取市立増田小学校
新田	新田自主防災会	73 25	名取市立高館小学校
西福田下	西福田地区自治会	102 39	名取市立不二が丘小学校
西福田上		160 55	名取市立館腰小学校
肘曲		75 28	名取市立第二中学校
上下堤	上下堤区自主防災会	247 100	名取市立相互台中学校
川下	川下自主防災会	136 57	名取市立増田中学校
往還上	往還地区自治会自主 防災会	914 364	名取市立増田中学校（宮城県名 取北高等学校）第一避難先を増田 中学校とし、収容状況によりカッ コ内の施設へ移動する。
往還下		998 404	名取市立ゆりが丘小学校
平岡	平岡自治会	349 136	名取市立那智が丘小学校
旧浜市		30 14	名取市立増田西小学校



### 拡大図① (避難退域時検査等場所周辺図)



### 拡大図② (避難所受付ステーション周辺図)





小野地域行政区別避難先

1	62	避難先行政区	小野上	 
		自主防災会	小野上地区自主防災会	
		人口／世帯数	524／224	
		施設名称	名取市立第一中学校	
		施設住所	名取市立小山1-8-1	
	備考			
2	91	避難先行政区	小野下	 
		自主防災会	新道町内会自主防災会	
		人口／世帯数	750／461	
		施設名称	宮城県農業高等学校	
		施設住所	名取市高館吉田字吉合66	
	備考			
3	70	避難先行政区	小野下	 
		自主防災会	新道町内会自主防災会	
		人口／世帯数	341／461	
		施設名称	名取市立第二中学校	
		施設住所	名取市高館字長吉合90	
	備考			
4	68	避難先行政区	根古	 
		自主防災会	根古区地区自治会	
		人口／世帯数	80／24	
		施設名称	名取市立愛島小学校	
		施設住所	名取市愛島笠島字東蔵神34	
	備考			

小野地域行政区別避難先

5	66	避難先行政区	高松	 
		自主防災会	高松区	
		人口/世帯数	83/33	
		施設名称	名取市立下増田小学校	
		施設住所	名取市美田園7-23-3	
		備考		
6	69	避難先行政区	新田	 
		自主防災会	新田自主防災会	
		人口/世帯数	73/25	
		施設名称	名取市立高館小学校	
		施設住所	名取市高館吉田字長六反117-3	
		備考		
7	65	避難先行政区	西福田下	 
		自主防災会	西福田地区自治会	
		人口/世帯数	102/39	
		施設名称	名取市立不二が丘学校	
		施設住所	名取市名取が丘6-11-1	
		備考		
8	67	避難先行政区	西福田上	 
		自主防災会	西福田地区自治会	
		人口/世帯数	160/55	
		施設名称	名取市立館腰小学校	
		施設住所	名取市植松1-2-17	
		備考		

小野地域行政区別避難先

9	69	避難先行政区	肘曲	
		自主防災会	西福田地区自治会	
		人口/世帯数	75/28	
		施設名称	名取市立高館小学校	
		施設住所	名取市高館吉田字長六反117-3	
		備考		
10	63	避難先行政区	上下堤	
		自主防災会	上下堤区自主防災会	
		人口/世帯数	247/100	
		施設名称	名取市立相互台小学校	
		施設住所	名取市相互台1-27-1	
		備考		
11	72	避難先行政区	川下	
		自主防災会	川下自主防災会	
		人口/世帯数	136/57	
		施設名称	名取市立増田中学校	
		施設住所	名取市増田字柳田230	
		備考		
12	71	避難先行政区	往還上	
		自主防災会	往還地区自治会自主防災会	
		人口/世帯数	367/364	
		施設名称	名取市立増田小学校	
		施設住所	名取市増田3-9-20	
		備考		

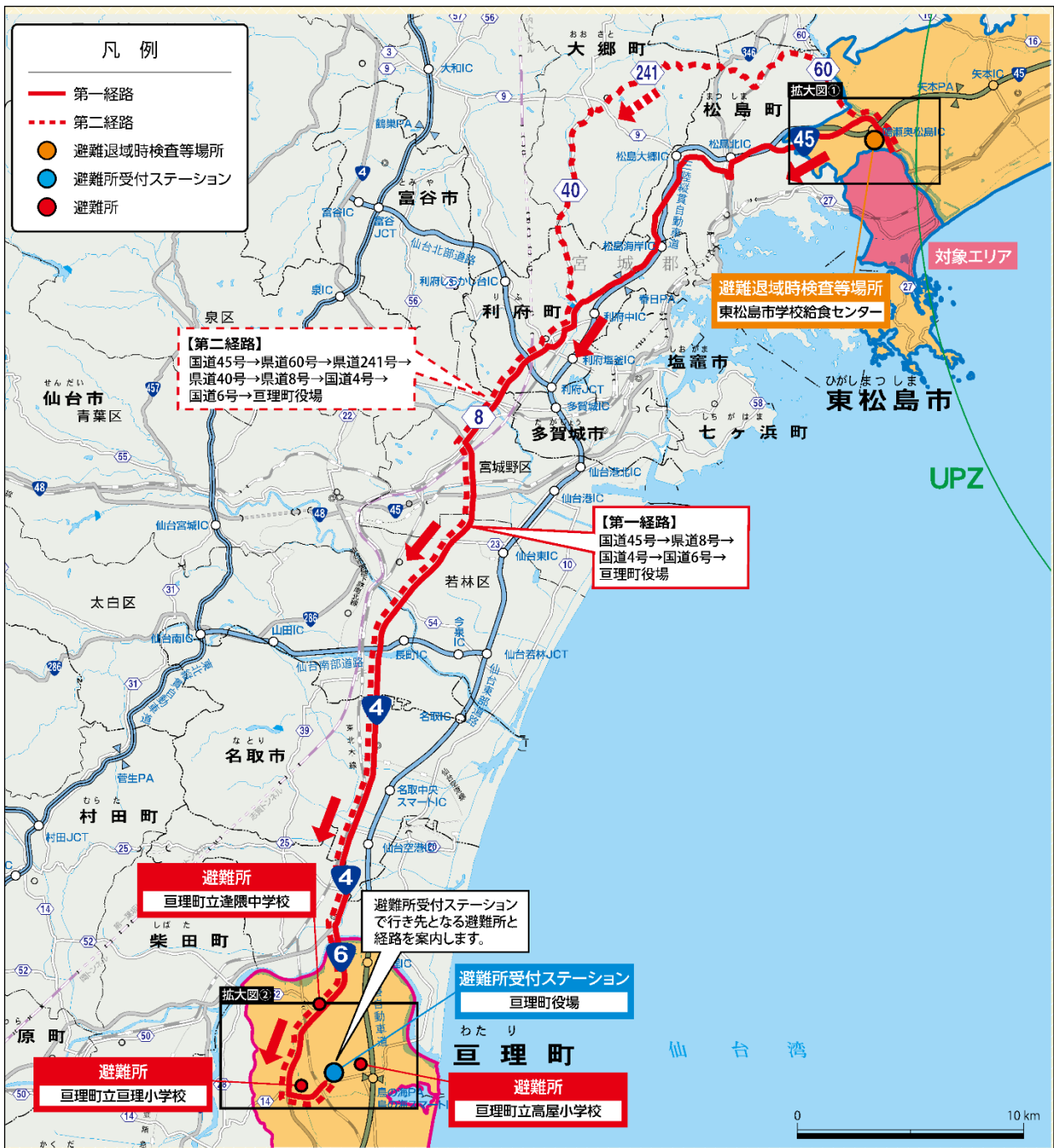
小野地域行政区別避難先

13	90	避難先行政区	往還上	
		自主防災会	往還地区自治会自主防災会	
		人口/世帯数	547/364	
		施設名称	宮城県名取北高等学校	
		施設住所	名取市増田字柳田103	
	備考			
14	61	避難先行政区	往還下	
		自主防災会	往還地区自治会自主防災会	
		人口/世帯数	363/404	
		施設名称	名取市立ゆりが丘小学校	
		施設住所	名取市ゆりが丘3-21	
	備考			
15	60	避難先行政区	往還下	
		自主防災会	往還地区自治会自主防災会	
		人口/世帯数	635/404	
		施設名称	名取市立みどり台中学校	
		施設住所	名取市みどり台1-4	
	備考			
16	64	避難先行政区	平岡、旧浜市	
		自主防災会	平岡自治会	
		人口/世帯数	379/150	
		施設名称	名取市立那智が丘小学校	
		施設住所	名取市那智が丘小学校	
	備考			

(7) 野蒜地域避難経路及び避難施設

避難退域時 検査場所	避難先	避難所受付 ステーション	避難経路
東松島市学 校給食セン ター	亶理町	亶理町庁舎	第一避難経路：県道 204 号→国道 45 号→ 県道 8 号→国道 4 号→国道 6 号 第二避難経路：県道 204 号→県道 60 号→ 県道 229 号→県道 241 号→県道 40 号 →県道 3 号→県道 8 号→国道 4 号→国 道 6 号

行政区	自主防災組織	人口(人) 世帯数	避難施設名称
浅井	浅井地区自主防災会	161 65	亶理町立高屋小学校
中下	中下区	148 47	亶理町立逢隈中学校
大塚	大塚地区自主防災会	202 72	
新町	亀岡地区自主防災会	45 17	亶理町立吉田小学校
亀岡東		160 65	
亀岡西			
亀岡南			
東名	東名地区自主防災会	191 80	亶理町立逢隈小学校
新東名		525 219	亶理町立亶理中学校
野蒜ヶ丘一	野蒜ヶ丘一丁目自治 会	233 86	亶理町立亶理小学校
野蒜ヶ丘二	野蒜ヶ丘二丁目自治 会	586 230	亶理町立荒浜中学校
野蒜ヶ丘三	野蒜ヶ丘三丁目自治 会	461 204	亶理町立荒浜小学校











### 拡大図① (避難退域時検査等場所周辺図)



### 拡大図② (避難所受付ステーション周辺図)



野蒜地域行政区別避難先

1	82	避難先行政区	浅井	 
		自主防災会	浅井地区自主防災会	
		人口／世帯数	161／65	
		施設名称	亶理町立高屋小学校	
		施設住所	亶理町逢隈高屋字保戸原54-2	
		備考		
2	83	避難先行政区	中下	 
		自主防災会	中下自主防災会	
		人口／世帯数	148／47	
		施設名称	亶理町立逢隈中学校	
		施設住所	亶理町逢隈牛袋字南西河原2-6	
		備考		
3	83	避難先行政区	大塚	 
		自主防災会	大塚地区自主防災会	
		人口／世帯数	202／72	
		施設名称	亶理町立逢隈中学校	
		施設住所	亶理町逢隈牛袋字南西河原2-6	
		備考		
4	77	避難先行政区	新町	 
		自主防災会	亀岡自主防災会	
		人口／世帯数	45／17	
		施設名称	亶理町立吉田小学校	
		施設住所	亶理町字宮前63	
		備考		



野蒜地域行政区別避難先

5	77	避難先行政区	亀岡東、亀岡西、亀岡南	
		自主防災会	亀岡地区自主防災会	
		人口／世帯数	160/65	
		施設名称	直理町立吉田小学校	
		施設住所	直理町字宮前63	
		備考		
6	76	避難先行政区	東名	
		自主防災会	東名地区自主防災会	
		人口／世帯数	191/80	
		施設名称	直理町立逢隈小学校	
		施設住所	直理町逢隈田沢字鈴木堀93-1	
		備考		
7	75	避難先行政区	新東名	
		自主防災会	東名地区自主防災会	
		人口／世帯数	525 / 219	
		施設名称	直理町立直理中学校	
		施設住所	直理町字沼頭1	
		備考		
8	74	避難先行政区	野蒜ヶ丘一	
		自主防災会	野蒜ヶ丘一丁目自治会	
		人口／世帯数	233/86	
		施設名称	直理町立直理小学校	
		施設住所	直理町字下小路22-2	
		備考		

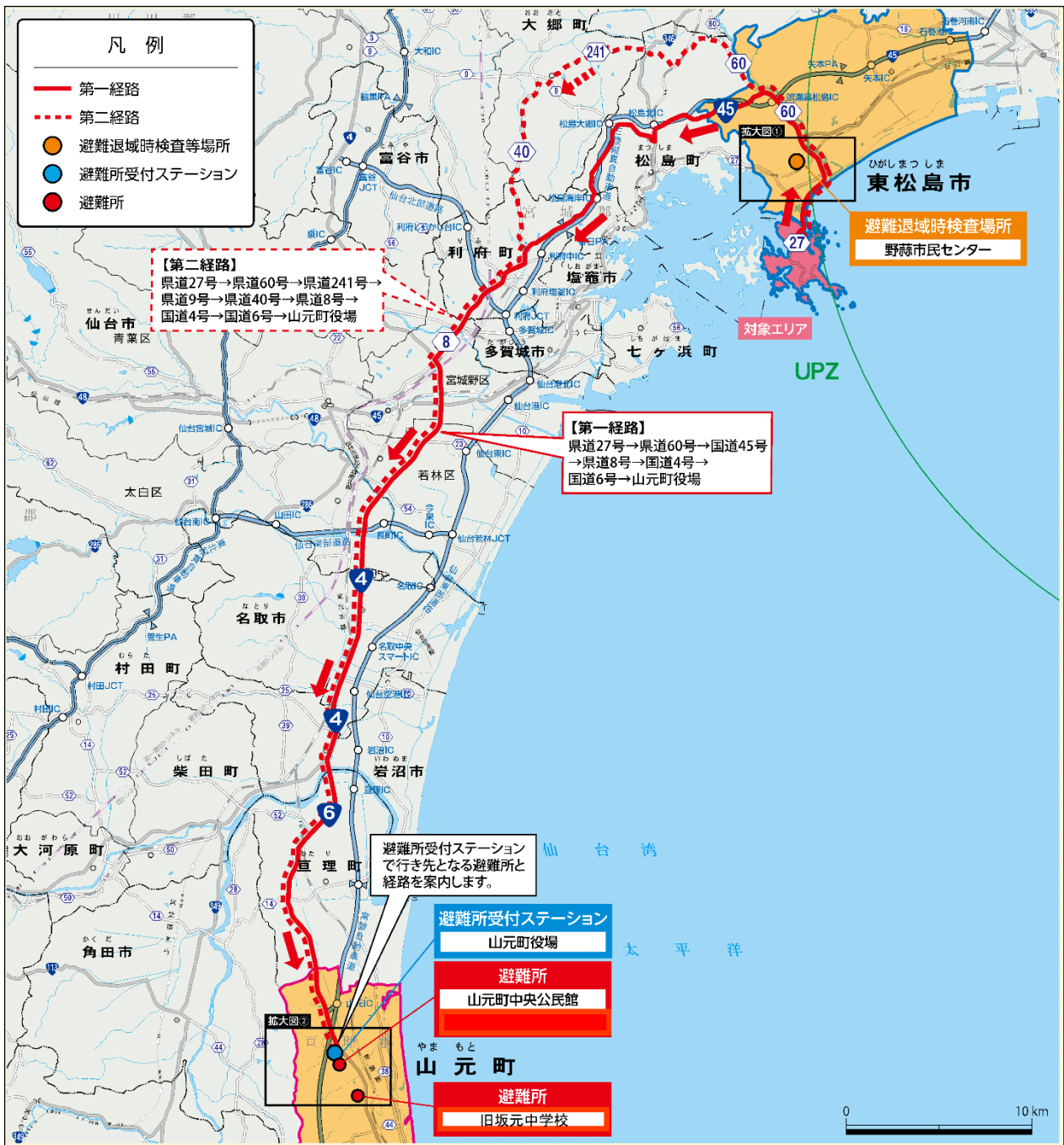
野蒜地域行政区別避難先

9	84	避難先行政区	野蒜ヶ丘二	
		自主防災会	野蒜ヶ丘二丁目自治会	
		人口／世帯数	586／230	
		施設名称	巨理町立荒浜中学校	
		施設住所	巨理町荒浜字東木倉70-1	
		備考		
10	81	避難先行政区	野蒜ヶ丘三	
		自主防災会	野蒜ヶ丘三丁目自治会	
		人口／世帯数	461／204	
		施設名称	巨理町立荒浜小学校	
		施設住所	巨理町荒浜字隈潟67	
		備考		
		避難先行政区		
		自主防災会		
		人口／世帯数		
		施設名称		
		施設住所		
		備考		
		避難先行政区		
		自主防災会		
		人口／世帯数		
		施設名称		
		施設住所		
		備考		

(8) 宮戸地域避難経路及び避難施設

避難退域時 検査場所	避難先	避難所受付 ステーション	避難経路
野蒜市民センター	山元町	山元町庁舎	第一避難経路：県道 204 号→国道 45 号 →県道 8 号→国道 4 号→国道 6 号 第二避難経路：県道 204 号→県道 60 号 →県道 229 号→県道 241 号→県道 40 号→県道 3 号→県道 8 号→国道 4 号→国道 6 号

行政区	自主防災組織	人口(人) 世帯数	避難施設名称
里北	宮戸コミュニティ推進協議会	116 44	山元町中央公民館
里南		132 58	旧坂元中学校
月浜		78 28	坂元地域交流センター
大浜		50 20	山下地域交流センター
室浜		72 39	



### 拡大図① (避難退域時検査等場所周辺図)



### 拡大図② (避難所受付ステーション周辺図)



宮戸地域行政区別避難先

1	85	避難先行政区	里北	
		自主防災会	宮戸コミュニティ推進協議会	
		人口/世帯数	116/44	
		施設名称	山元町中央公民館	
		施設住所	山元町浅生原字日向12-1	
		備考		
2	86	避難先行政区	里南	
		自主防災会	宮戸コミュニティ推進協議会	
		人口/世帯数	132/58	
		施設名称	旧坂元中学校	
		施設住所	山元町坂元字山作1	
		備考		
3	87	避難先行政区	月浜	
		自主防災会	宮戸コミュニティ推進協議会	
		人口/世帯数	78/28	
		施設名称	坂元地域交流センター	
		施設住所	山元町坂元字町東1-60	
		備考		
4	88	避難先行政区	大浜、室浜	
		自主防災会	宮戸コミュニティ推進協議会	
		人口/世帯数	122/59	
		施設名称	山下地域交流センター	
		施設住所	山元町つばめの杜1-80	
		備考		

2 避難先自治体避難所

(仙台市太白区)

施設名称	所在地	収容人数	備考
太白区文化センター	太白区長町 5-3-2	368 人	
仙台市体育館	太白区富沢 1-4-1	2,725 人	
秋保体育館	太白区秋保町長袋字上原 21-3	609 人	
太白区中央市民センター・児童館	太白区長町 5-3-2	701 人	
生出市民センター	太白区茂庭字新熊野 64	290 人	
中田市民センター	太白区中田 4-1-5	543 人	
西多賀市民センター・児童館	太白区西多賀 3-6-8	443 人	
八本松市民センター・児童館	太白区八本松 2-4-20	553 人	
八木山市民センター	太白区八木山東 2-27-1	787 人	
山田市民センター	太白区山田北前町 13-1	454 人	
茂庭台市民センター・児童館	太白区茂庭台 4-1-10	453 人	
東中田市民センター・児童館	太白区四郎丸字吹上 51	491 人	
柳生市民センター・児童館	太白区柳生 7-20-7	495 人	
富沢市民センター	太白区富沢南 1-18-10	557 人	
秋保市民センター	太白区秋保町長袋字大原 44-1	495 人	
馬場市民センター	太白区秋保町馬場字竹林 45-1	222 人	
湯元市民センター	太白区秋保町湯向 2-20	256 人	
宮城県仙台三桜高等学校	仙台市太白区門前町 9-2	600 人	宮城県施設
宮城県仙台向山高等学校	仙台市太白区八木山緑町 1-1	672 人	宮城県施設
宮城県仙台南高等学校	仙台市太白区根岸町 14- 1	690 人	宮城県施設
合 計		12,404 人	

## (仙台市泉区)

施設名称	所在地	収容人数	備考
泉区文化創造センター (イズミティ 21)	泉区泉中央 2-18-1	613 人	
泉総合運動場 (体育館)	泉区野村字新桂島前 60	1,037 人	
泉総合運動場 (武道館)	泉区野村字新桂島前 60	856 人	
泉海洋センター	泉区七北田字田中 1-2	440 人	
七北田公園体育館	泉区七北田字赤生津 4	378 人	
泉岳自然ふれあい館	泉区福岡字岳山 9-8	1,246 人	
泉区中央市民センター	泉区市名坂字東裏 53-1	648 人	
根白石市民センター	泉区根白石字杉下前 24	575 人	
南光台市民センター	泉区南光台 7-1-33	369 人	
黒松市民センター	泉区黒松 1-33-40	452 人	
将監市民センター	泉区将監 8-2-1	454 人	
加茂市民センター	泉区加茂 4-2	645 人	
高森市民センター	泉区高森 6-1-2	453 人	
松陵市民センター	泉区松陵 5-20-2	454 人	
寺岡市民センター	泉区寺岡 2-14-4	449 人	
長命ヶ丘市民センター	泉区长命ヶ丘 2-14-15	453 人	
松森市民センター	泉区松森字城前 9-2	567 人	
桂市民センター・児童センター	泉区桂 3-19-1	687 人	
南中山市民センター	泉区南中山 2-24-12	479 人	
宮城県泉高等学校	仙台市泉区将監 10-39-1	717 人	宮城県施設
宮城県泉松陵高等学校	仙台市泉区鶴が丘 4-26-1	704 人	宮城県施設
宮城県泉館山高等学校	仙台市泉区长命ヶ丘東 1	690 人	宮城県施設
合 計		13,366 人	



## (名取市)

施設名称	所在地	収容人数	備考
名取市立増田小学校	名取市増田 3-9-20	367人	
名取市立増田中学校	名取市増田字柳田 230	303人	
名取市立増田西小学校	名取市手倉田字堰根 330	242人	
名取市立第一中学校	名取市小山 1-8-1	545人	
名取市立不二が丘小学校	名取市名取が丘 6-11-1	363人	
名取市立下増田小学校	名取市美田園 7-23-3	363人	
名取市立館腰小学校	名取市植松 1-2-17	363人	
名取市立愛島小学校	名取市愛島笠島字東蔵神 34	242人	
名取市立高館小学校	名取市高館吉田字長六反 117-3	363人	
名取市立第二中学校	名取市高館吉田字吉合 90	303人	
名取市立ゆりが丘小学校	名取市ゆりが丘 3-21	363人	
名取市立相互台小学校	名取市相互台 1-27-1	363人	
名取市立那智が丘小学校	名取市那智が丘 2-1-1	424人	
名取市立みどり台中学校	名取市みどり台 1-4	606人	
宮城県農業高等学校	名取市高館吉田字吉合 66	770人	宮城県施設
宮城県名取北高等学校	名取市増田字柳田 103	720人	宮城県施設
宮城県立名取支援学校	名取市高館吉合字東実坂 6-11	140人	宮城県施設
合 計		6,840人	

## (岩沼市)

施設名称	所在地	収容人数	備考
岩沼市勤労者活動センター	岩沼市三色吉字松 150-1	380 人	
南長谷地区集会所	岩沼市南長谷字蛭 95-1	110 人	
岩沼市立岩沼西小学校	岩沼市松ヶ丘一丁目 17	350 人	
岩沼市立岩沼西中学校	岩沼市三色吉字竹 11	430 人	
農村環境改善センター	岩沼市北長谷字樋下 224-1	280 人	
ハナトピア岩沼	岩沼市三色吉字雷神 7-1	340 人	
岩沼市立岩沼南小学校	岩沼市桑原四丁目 4-1	420 人	
岩沼市立岩沼中学校	岩沼市桑原四丁目 8-1	530 人	
岩沼市立岩沼小学校	岩沼市中央二丁目 1-1	460 人	
岩沼市立岩沼北中学校	岩沼市相の原二丁目 3-1	360 人	
岩沼市民体育センター	岩沼市桜二丁目 8-30	610 人	
岩沼市民会館・中央公民館	岩沼市里の杜一丁目 2-45	400 人	
岩沼市総合体育館	岩沼市里の杜一丁目 1-1	2,570 人	
岩沼市立玉浦中学校	岩沼市押分字新田東 1	610 人	
岩沼市立玉浦小学校	岩沼市早股字小林 396-1	450 人	
矢野目地区中央集会所	岩沼市下野郷字館外 2-1	210 人	
宮城県名取高等学校	岩沼市字朝日 50	710 人	宮城県施設
宮城県立支援学校岩沼高等学園	岩沼市北長谷字豊田 1-1	240 人	宮城県施設
合 計		9,460 人	

## ( 亶理町 )

施設名称	所在地	収容人数	備考
亶理町立亶理小学校	亶理町字下小路 22-2	536 人	
亶理町立亶理中学校	亶理町字沼頭 1	705 人	
亶理町立荒浜小学校	亶理町荒浜字隈潟 67	598 人	
亶理町立荒浜中学校	亶理町荒浜字東木倉 70-1	450 人	
亶理町立吉田小学校	亶理町吉田字宮前 63	436 人	
亶理町立吉田中学校	亶理町吉田字松元 238-14	436 人	
亶理町立長瀬小学校	亶理町長瀬字南原 193	442 人	
亶理町立逢隈小学校	亶理町逢隈田沢字鈴木堀 93-1	590 人	
亶理町立逢隈中学校	亶理町逢隈牛袋字南西河原 2-6	431 人	
亶理町立高屋小学校	亶理町逢隈高屋字保戸原 54-2	145 人	
亶理町中央公民館	亶理町字旧館 61-22	764 人	
宮城県亶理高等学校	亶理町字館南 56-2	470 人	宮城県施設
合 計		6,003 人	

## ( 山元町 )

施設名称	所在地	収容人数	備考
山元町中央公民館	山元町浅生原字日向 12-1	161 人	
旧坂元中学校	山元町坂元字山作 1	174 人	
坂元地域交流センター	山元町坂元字町東 1-60	104 人	
山下地域交流センター	山元町つばめの杜 1-8	170 人	
合 計		609 人	

### 3 避難先自治体担当部署連絡先

避難先自治体	担当部署名	電話番号	F A X 番号
仙台市	危機管理局 防災計画課	022-214-3046	022-214-8096
名取市	総務部 防災安全課	022-384-2111 (内線 522)	022-384-4192
岩沼市	総務部 防災課	0223-22-1111 (内線 542)	0223-24-0897
亘理町	総務課	0223-34-1111	0223-34-7341
山元町	総務課	0223-37-1111	0223-37-4144

4 県外避難（災害協定締結市）

（1）山形県東根市避難所一覧

No.	施設名称	所在地	電話番号	災害の種類による使用の可否			収容人数
				地震	風水害	土砂災害	
1	東根小学校	本丸南一丁目 1-1	0237-42-1200	○	○	○	550
2	東根中部小学校	中央二丁目 5-1	43-8000	○	○	○	460
3	第一中学校	鷺の宿 1-1	42-0114	○	○	○	671
4	東根市中央運動公園体育館	中央西 1-1	53-1910	○	○	○	814
5	さくらんぼセントラルセンター	中央 1 丁目 5-1	43-1155	○	○	○	414
6	東根市民体育館	東根乙 1119-1	42-2311	○	○	○	989
7	東根公民館	本町 6-1	42-0107	○	×	○	144
8	東郷小学校	泉郷乙 1922	44-2224	○	○	○	276
9	第三中学校	泉郷乙 1922	44-2120	○	○	○	524
10	東郷公民館	野川 1184-1	44-2223	○	○	○	198
11	高崎小学校	観音寺 2162	44-2320	○	○	○	328
12	高崎公民館	観音寺 2162-2	44-2530	○	○	○	95
13	神町小学校	神町南三丁目 2-3	47-0035	○	○	○	477
14	神町中学校	神町北五丁目 11-1	48-3375	○	×	○	526
15	東根市神町防災センター	神町東四丁目 4-8	47-0149	○	○	○	224
16	大富小学校	羽入 841	47-0404	○	×	○	356
17	大富中学校	柏原三丁目 1-1	47-0409	○	○	○	457
18	大富公民館	羽入 723	47-0401	○	×	○	168
19	小田島小学校	郡山 411-1	43-4449	○	×	○	346
20	第二中学校	蟹沢 950-15	42-0343	○	×	○	558
21	小田島公民館	郡山 672	43-4450	○	×	○	218
22	長瀬小学校	長瀬 188-1	43-0321	○	×	○	330
23	長瀬公民館	長瀬 1259	43-0301	○	○	○	165
24	大森小学校	神町北二丁目 1-1	48-3500	○	×	○	446
	収容人員						9,734

出典：東根市地域防災計画※一部抜粋

※一人/2㎡で算出

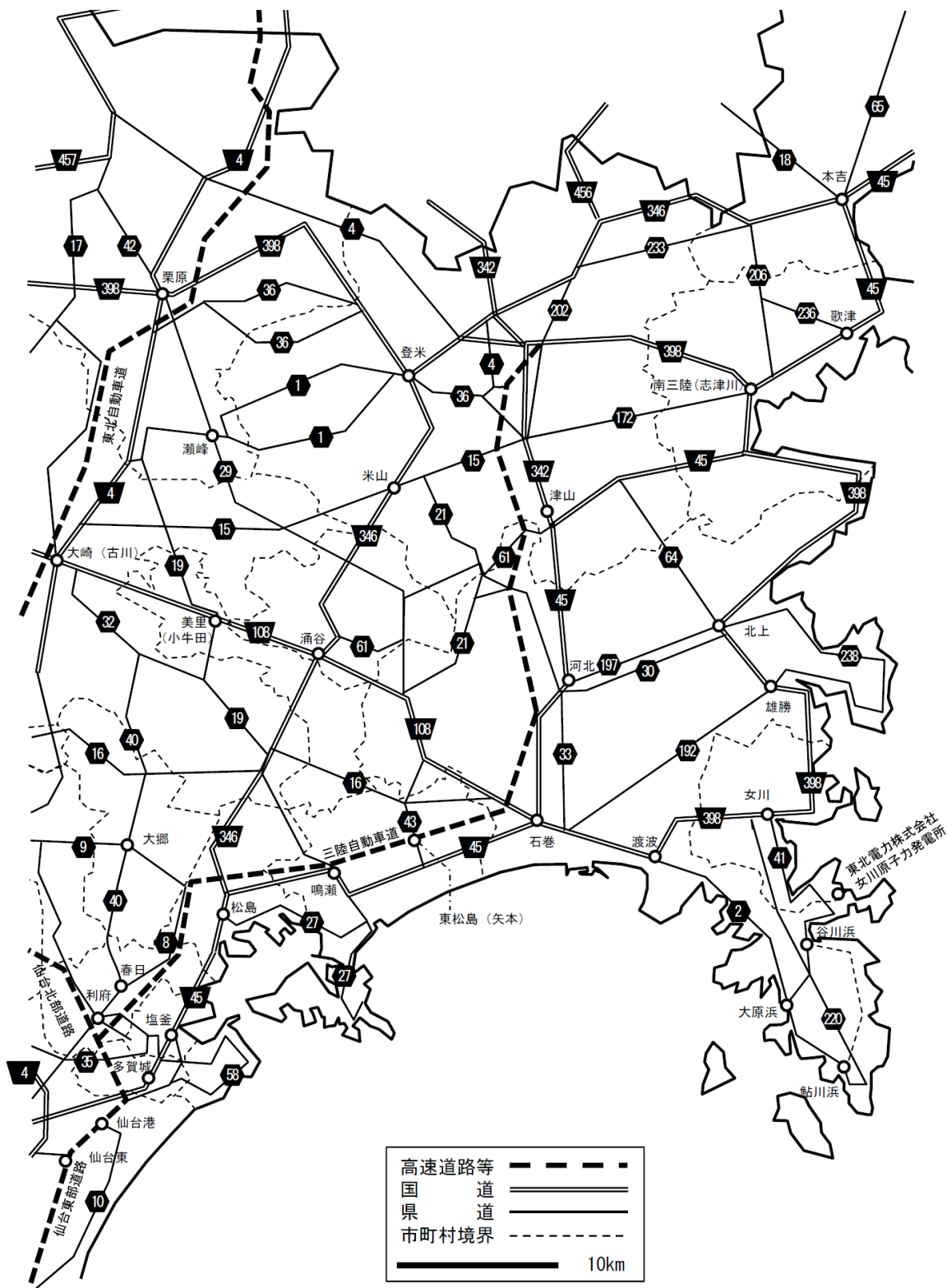
(2) 山形県東根市までの避難経路



- 赤井地域住民の避難経路
- ①第一経路  
市道中区線 ⇒ 県道108号線  
⇒国道347号⇒ 国道13号  
⇒東根市
  - ①第二経路  
市道中区線 ⇒ 県道108号線  
⇒国道47号 ⇒ 県道28号線  
⇒県道120号 ⇒ 国道13号  
⇒東根市

参考資料5 道路、港湾ヘリポートに関する資料

1 原子力発電所周辺の道路図



## 2 女川原子力発電所周辺の道路状況

### ① 高速道路等

名称	経 由			実延長 (km)	最小 幅員 (全幅) (m)	車 線 数	一時間当たりの交通量 (H22)			
	起 点	経由地点	終 点				平均	ピーク	交通 容量	地 点
三陸 自動車 道	仙台市	利府 JCT、利府塩釜 IC 利府中 IC、 鳴瀬奥松島 IC、矢本 IC 石巻港 IC、 石巻河南 IC、河北 IC 桃生豊里 IC、 桃生津山 IC、登米 IC	登米市	59.7	7.0 (10.5)	2	1,799	2,331	977	東松島市 小松字明神下

### ② 国道

名称	経 由			実延長 (km)	最小 幅員 (全幅) (m)	最 小 車 線 数	一時間当たりの交通量 (H22)			
	起 点	経由地点 (県内)	終 点				平均	ピーク	交通 容量	地 点
45号	仙台市	多賀城市、塩竈 市、利府町、松 島町、東松島 市、石巻市、登 米市、南三陸 町、気仙沼市	青森県 青森市	(県 内) 145.4	6.5 (8.75)	2	1,363	1,586	510	多賀城市 下馬二丁目
108号 (国道47号 との重複箇 所除く)	石巻市	東松島市、美里 町、涌谷町、大 崎市、	秋田県 本荘市	(県 内) 65.4	5.5 (6.5)	2	1,331	1,581	636	大崎市古川 字上古川

### ③ 県道・主要地方道

名称	経 由			実延長 (km)	最小 幅員 (全幅) (m)	最 小 車 線 数	一時間当たりの交通量 (H22)			
	起 点	経由地点 (県内)	終 点				平均	ピーク	交通 容量	地 点
石巻鹿島台 大 街 1 6 号	石巻市	東松島市、美 里町、大崎 市、大郷町	黒川郡 大衡村	37.9	4.0 (5.0)	1	364	654	526	大崎市鹿島台 深谷字南堀竈
奥 松 島 松 島 公 園 2 7 号	東松島市 宮戸	—	宮城郡 松島町	20.1	5.5 (12.0)	2	435	803	629	松島第三小学校前
矢本河南 4 3 号	東松島市	—	石巻市	7.3	5.5 (6.5)	2	382	624	561	(市境付近推定)
鹿 島 台 鳴 瀨 6 0 号	大崎市 鹿島台	松島町	東松島市	9.5	4.5 (5.5)	2	519	586	1,017	東松島市浅井池塚

### ④ 県道・一般県道

名称	経 由			実延長 (km)	最小 幅員 (全幅) (m)	最 小 車 線 数	一時間当たりの交通量 (H22)			
	起 点	経由地点 (県内)	終 点				平均	ピーク	交通 容量	地 点
鳴瀬南郷 1 5 0 号	東松島市	—	遠田郡 美里町	18.5	5.5 (7.0)	2	313	398	638	遠田郡美里町木 間塚字砂押地内
河南鳴瀬 2 0 4 号	石巻市	—	東松島市	8.1	6.0 (10.0)	2	188	269	569	東松島市大塩
大塩小野 停 車 場 2 4 3 号	東松島市 大塩	—	小野停車場	5.8	6.0 (10.0)	2	244	340	641	東松島市 小松字上前柳
石巻工業港 矢 本	石巻工業港	—	東松島市	4.8	6.0 (8.0)	2	708	1,130	673	東松島市大曲



247号										
石巻港 インター 251号	石巻港	-	東松島市 赤井	2.1	13.0 (25.0)	4	1,057	1,331	1,257	東松島市 赤井七反谷地
河南石巻港 インター 265号	石巻市	-	東松島市	2.1	6.5 (20.0)	2	444	660	568	石巻市須江 字大谷地

※注

ア 経路地点，実延長は県内について掲載した。

イ 最小幅員，全幅及び車線数については，センサス H22 車道幅員，道路部幅員及び車線数による。

ウ 1時間あたりの交通量については，以下による。

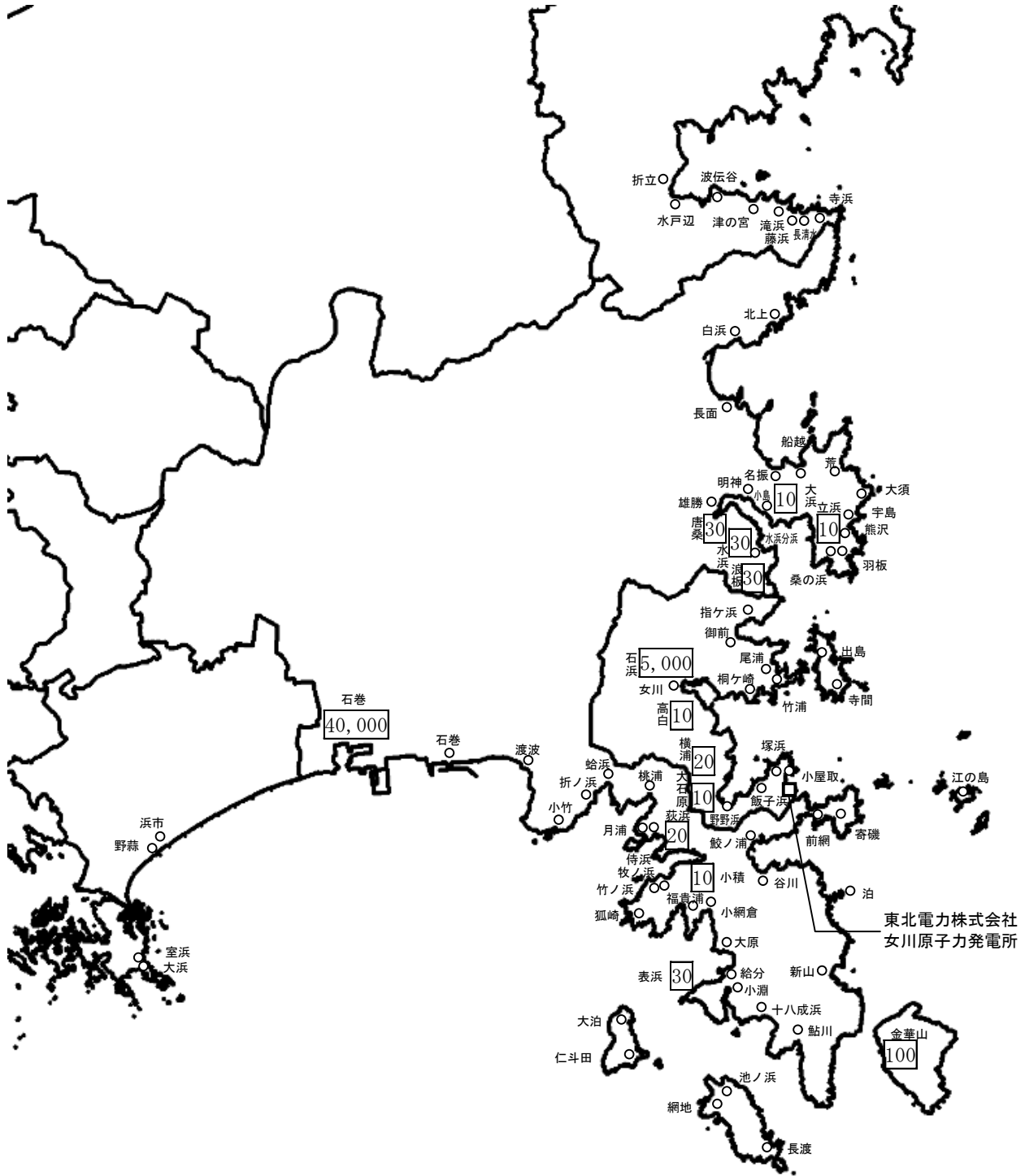
平均：センサス H22[昼間 12 時間自動車類交通量(台/12h)]/12

ピーク：センサス H22[昼間 12 時間自動車類交通量(台/12h)] × [昼間 12 時間ピーク比率(%)]/100

交通容量：センサス H22[交通量(台/12h)]/[混雑度]/12

地点：センサス H22 交通量観測地点地名又は地図上から推定される地名

### 3 港湾分布図



30 : 港 湾 (数字は接岸可能トン数)  
 ○ : 漁 港

## 4 港湾等整備状況

国土地理院提供

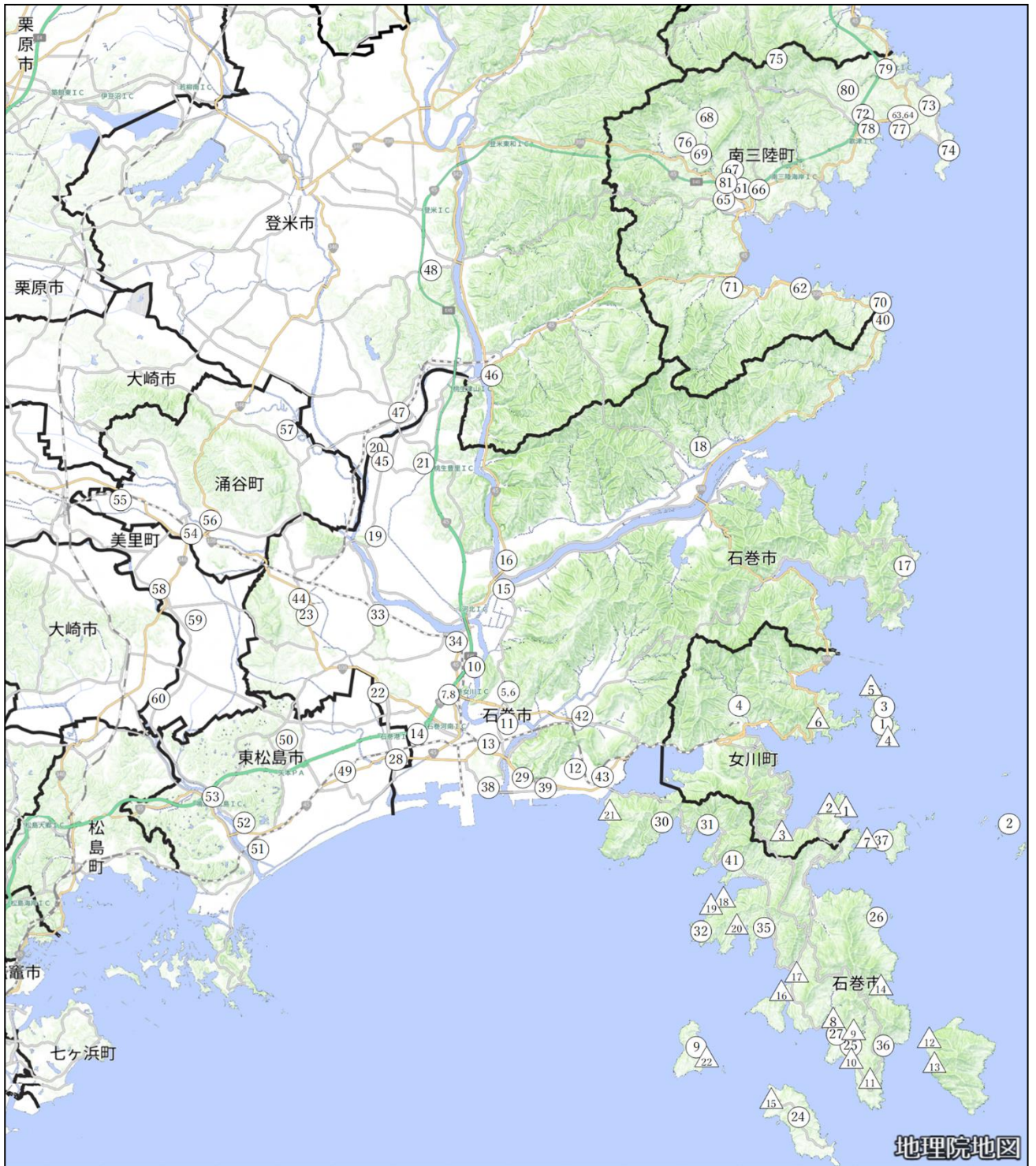
## (港湾)

市町名	位置		漁港及び 港湾名	所在地	連絡先 電話番号	接岸可能 トン数	水深(m)	岸壁等の 長さ(m)
	方位	距離 (km)						
石巻市、 東松島市	西北西	21	石巻港	中島, 大手, 雲雀野 他	022 211-3212	1,000~ 4,000	4.5~ 13.0	3,570

## (漁港)

市町名	位置		漁港及び 港湾名	所在地	連絡先 電話番号	接岸可能 トン数	水深(m)	岸壁等の 長さ(m)
	方位	距離 (km)						
東松 島市	西	28.4	浜市漁港	浜市字樋場	82-1111	5.0	2.7	283.2
	西南西	29.9	室浜漁港	宮戸字鹿島		5.0	3.7	591.2
	西	28.8	野蒜漁港	野蒜		1.0	0.5	0.0
	西南西	30.2	大浜漁港	宮戸字大浜		5.0	3.2	183.4

5 ヘリポート適地分布図



6 ヘリポート適地状況（東松島市近隣）

（宮城県防災航空隊、他都道府県からの応援ヘリコプター、自衛隊ヘリコプター等の離着陸に使用）

（令和3年4月1日）

市町名	離着陸場名称		所在地及び施設等名称	地積 (m×m)	所有者 (管理者)	連絡先
東松島市	49	矢本	東松島市大曲塚堀 80 矢本運動公園	160×90	東松島市長	0225-82-1111
	50	鷹来の森	東松島市大塩字山崎 5-1 鷹来の森運動公園 屋 外運動場 (C・D)	150×100	東松島市長	0225-82-1111
	51	鳴瀬川左岸河 口堤防				
	52	鳴瀬川左岸河 川敷鳴瀬大橋 北側				
	53	鳴瀬川左岸河 川敷東松島大 橋南側				
石巻市	5 6	石巻運動公園 A、B	南境字新小堤 18 (石巻市総合運動公園 ふれあいランド)	180×100	石巻市長	0225-95-1111
	7 8	石巻赤十字病 院(屋上・地 上)	蛇田字西道下 71 (石巻赤十字病院ヘリ ポート)	39×39	石巻赤十字 病院長	0225-95-4131
	11	石巻消防	大橋 1-1-1 石巻消防本部ヘリポ ート	20×20	石巻消防長	0225-95-7111
	12	石巻東消防署	さくら町 1-7 石巻東消防署ヘリポ ート	40×40	石巻消防長	0225-95-7111
	13	石巻市立病院	穀町 15-1 石巻市立病院屋上ヘリ ポート	21×21	石巻市立病 院長	0225-25-5555
14	石巻合同庁舎	あゆみ野 5-7 石巻合同庁舎駐車場	20×20	宮城県東部 地方振興事 務所	0225-95-7111 (石巻消防)	

○数字はヘリポート適地分布地図上の番号

参考資料 6 避難手段（車両・船舶等）に関する資料

1 東松島市保有自動車（公用車）

（令和 4 年 3 月現在）

自 動 車 の 種 類		台 数	備 考
軽四輪自動車		55 台	軽乗用車 19 台、軽貨物車 36 台
乗 用 車	小 型	21 台	
	普 通	25 台	乗合車 9 台含む
	計	46 台	
ライトバン（小型貨物自動車）		15 台	
貨物自動車	計	0 台	
バ ス	計	6 台	中型 1 台、マイクロバス 5 台
そ の 他	特殊自動車	2 台	
	特殊用途自動車	33 台	消防団車両 31 台
	計	35 台	
合 計		157 台	

2 東松島市保有自動車（自家車）

（令和 4 年 3 月現在）

自 動 車 の 種 類	台 数	備 考
軽四輪自動車	14,219 台	
乗用（普通）自動車	14,403 台	
乗用（乗合）自動車	42 台	
貨物自動車	2,520 台	
合 計	31,184 台	

出典：東北運輸局宮城運輸支局

### 3 船保有状況

出典： 第63次宮城農林水産統計年報（平成27年～28年） 編集者：東北農政局統計部

市町名	位置		漁港名 (地区)	所在 漁協名	連絡先 電話番号	船舶数( )は無線機装備							
	方位	距離 (km)				0t ~1	1t ~3	3t ~5	5t ~10	10t ~20	20t ~50	50t ~100	100t 以上
東松島市	西	12	矢本	矢本支所	0225 82-2006	40	4	5					
	西	16	鳴瀬	鳴瀬支所	88-3133	94	10	18	4		1		
	西北西	16	宮戸	宮戸支所	88-2112	149	3	2					
	西北西	17	宮戸西部	宮戸西部支所	88-3311	124	2	1					
	合計						407	19	26	4		1	

### 4 防災関係機関保有船舶の状況

(1) 宮城県所有船舶（女川町、石巻市、東松島市、南三陸町）

令和3年4月1日現在

位置		停泊港	船舶名	船種	所属課	無線周波数	トン数 (トン)	速力 (ノット)	乗員数 (人)	輸送員 (人)
方位	距離 (km)									
西	19	石巻	うみわし	漁業取締船	水産業課	—	65	45	8	18
西	19	石巻	うみたか	漁業取締船	水産業課	—	61	47	8	13
北西	6.5	女川	みやしお	漁業調査指導船	水産技術総合センター	—	199	13	16	20
西	6	桃浦	開洋	漁業調査指導船	水産技術総合センター	—	19	15.1	5	11

(2) 第二管区海上保安本部（令和3年4月1日現在）

保安部署 航空基地名	所在地 (電話番号)	所属船艇 航空機名	長さ (メートル)	速力 (ノット)	無線能力
宮城海上保安部	塩釜市貞山通三丁目4番1号 (022-363-0114)	巡視船 ざおう (ヘリコプター1機搭載型)	105.0	22以上	F3E 10W 1W (150MH帯防災波)
		MH920 うみねこ (ざおう搭載回転翼航空機)	15.97	145	F3E 1W
		巡視船 くりこま (1,000トン型 ヘリ甲板)	91.4	20以上	F3E 10W 10W 1W
		巡視船 まつしま (1,000トン型 災害対応能力強化)	92.0	21以上	F3E 10W 1W
		巡視艇 うみぎり (30メートル型)	32.0	36以上	F3E 10W 1W

		巡視艇 しらはぎ (20メートル型)	20.0	—	F3E 10W 1W
石巻海上保安署	石巻市中島町 15-2 石巻港湾合同庁舎 (0225-22-8088)	巡視艇 しまかぜ (20メートル型)	20.0	29 以上	F3E 10W 1W
気仙沼海上保安署	気仙沼市朝日町 1-2 気仙沼合同庁舎 5階 (0226-22-7084)	巡視艇 ささかぜ (20メートル型)	20.0	29 以上	F3E 10W 1W
仙台航空基地	岩沼市下野郷字北長沼 4 (0223-22-2891)	MA861 はくたか 1号 (固定翼航空機)	14.23	263	F3E 1W (150MH 帯防災波)
		MA865 はくたか 2号 (固定翼航空機)	14.23	263	F3E 1W (150MH 帯防災波)
		MA866 はくたか 3号 (固定翼航空機)	14.23	263	F3E 1W (150MH 帯防災波)
		MA871 あおばずく (固定翼航空機)	14.23	263	F3E 1W (150MH 帯防災波)
		MH965 うみすずめ 1号 (回転翼航空機)	16.65	167	F3E 1W (150MH 帯防災波)
		MH968 うみすずめ 2号 (回転翼航空機)	16.65	167	F3E 1W (150MH 帯防災波)
		SH181 おおるり 1号 (回転翼航空機)	12.95	135	F3E 1W (150MH 帯防災波)
		SH182 おおるり 2号 (回転翼航空機)	12.95	135	F3E 1W (150MH 帯防災波)
		SH183 おおるり 3号 (回転翼航空機)	12.95	135	F3E 1W (150MH 帯防災波)
		SH184 おおるり 4号 (回転翼航空機)	12.95	135	F3E 1W (150MH 帯防災波)